














臺北市各區防疫次分區代碼、顏色暨所屬各里一覽表

2009. 04. 20

區名	區徽	次分區	次分區代碼	顏色	涵蓋里別(次分區色別)
松山區 33		三民地區	1	紅	莊敬、東榮、三民、新益、富錦、新東、富泰、介壽
		東社地區	2	綠	精忠、東光、龍田、東昌、東勢、中華、民有、民福、松基
		本鎮地區	3	藍	慈祐、安平、鵬程、自強、吉祥、新聚、復盛
		中崙地區	4	棕	中正、中崙、美仁、吉仁、敦化、復源、復建、復勢、福成
信義區 41		三張犁地區	1	紅	西村、正和、興隆、中興、新仁、興雅、敦厚、廣居、安康
		五分埔地區	2	綠	六藝、雅祥、五常、五全、永吉、長春、四育、四維、永春、富台
		福德地區	3	藍	國業、松隆、松友、松光、中坡、中行、大道、大仁
		吳興地區	4	棕	景新、惠安、三張、三犁、六合、泰和
		六張犁地區	5	紫	景聯、景勤、雙和、嘉興、黎順、黎平、黎忠、黎安
大安區 53		和平地區	1	紅	錦華、古莊、龍坡、福住、龍安、龍泉、永康、光明、錦安、錦泰
		學府地區	2	綠	古風、龍門、大學、龍淵、學府
		瑞安地區	3	藍	仁慈、德安、住安、龍雲、龍圖、龍陣、新龍、龍生
		新生地區	4	棕	誠安、昌隆、義村、和安、民輝、民炤
		敦南地區	5	紫	華聲、正聲、車層、建安、建倫、光武、仁愛
		安和地區	6	橙	法治、臨江、敦煌、通安、全安、光信、敦安、通化、義安
		臥龍地區	7	黃	群英、臥龍、虎嘯、芳和、黎孝、黎元、黎和、群賢
中山區 42		林森地區	1	紅	正守、正義、正得、民安、康樂、中山
		圓山地區	2	綠	聚盛、聚葉、集英、恆安、圓山、晴光
		新庄地區	3	藍	新庄、新生、新福、新喜、中庄
		大直地區	4	棕	劍潭、大直、成功、永安、北安、金泰
		下埤頭地區	5	紫	大佳、松江、行政、行仁、行孝、下埤、江寧、江山

		長春地區	6	橙	中吉、中原、中央、龍洲、朱馥、復華
		朱厝崙地區	7	黃	興亞、朱園、埤頭、朱崙、力行
中正區 31		古亭地區	1	紅	河堤、螢圃、網溪、板溪、頂東、螢雪
		公館地區	2	綠	水源、富水、文盛、林興
		南門地區	3	藍	南門、新營、龍福、南福、愛國
		崁頂地區	4	棕	廈安、忠勤、永功、永昌、龍興、龍光
		城內地區	5	紫	黎明、光復、建國
		東門地區	6	橙	東門、幸福、梅花、幸市、文北、文祥、三愛
大同區 25		大龍地區	1	紅	揚雅、斯文、至聖、重慶、保安、蓬萊
		蘭州地區	2	綠	隆和、景星、國順、國慶、鄰江、老師
		建成地區	3	藍	雙連、星明、光能、建功、建泰、建明、民權
		延平地區	4	棕	玉泉、永樂、朝陽、大有、南芳、延平
萬華區 36		西門地區	1	紅	西門、菜園、福星、萬壽、新起
		龍山地區	2	綠	福音、柳鄉、仁德、富民、青山、富福
		大理地區	3	藍	綠堤、糖部、雙園、頂碩、和平、華江
		西園地區	4	棕	和德、日善、忠德、全德、孝德、錦德
		東園地區	5	紫	銘德、壽德、保德、興德、榮德、華中
		青年地區	6	橙	新安、新忠、新和、日祥、忠貞、騰雲、凌霄
文山區 39		景美地區	1	紅	景美、景行、景東、景慶、景仁、景華、萬有、萬祥、萬隆、萬年、萬和、萬盛
		興隆地區	2	綠	興豐、興光、興家、興得、興業、興安、興福、興旺、興泰、興昌
		木柵地區	3	藍	木柵、木新、明義、明興、順興、忠順、樟新、樟腳、試院、華興、樟林
		二格山地區	4	棕	萬興、指南、老泉
		萬芳地區	5	紫	萬芳、萬美、博嘉

南港區 19			1	紅	南港、三重、中南、新富
			2	綠	東新、西新、東明、新光
			3	藍	玉成、聯成、合成、成福、仁福、百福、鴻福、萬福
		中研地區	4	棕	中研、九如、舊莊
內湖區 37		東湖地區	1	紅	五分、東湖、安湖、葫洲、內溝、金湖、康寧、明湖、蘆洲、安泰、樂康
		西湖地區	2	綠	港漑、港富、港都、港華、西康、西湖、西安、麗山
		紫陽地區	3	藍	紫星、紫雲、清白、紫陽、瑞陽、瑞光
		金龍地區	4	棕	湖濱、內湖、金龍、金瑞、碧山、大湖、秀湖
		灣仔地區	5	紫	湖興、湖元、石潭
		洲尾地區	6	橙	週美、行善
士林區 51		街上地區	1	紅	仁勇、義信、福林、福德、福志、舊佳、福佳
		後港地區	2	綠	後港、福中、前港、百齡、承德、福華、明勝
		社子地區	3	藍	福順、富光、葫蘆、葫東、社子、社新、社團、永倫、福安、富洲
		芝山岩地區	4	棕	岩山、名山、聖山、芝山、東山
		蘭雅地區	5	紫	德行、德華、忠誠、蘭雅、蘭興
		天母地區	6	橙	三玉、天母、天福、天祿、天壽、天和、天山、天玉
		陽明山地區	7	黃	永福、公館、新安、陽明、菁山、平等、溪山、翠山、臨溪
北投區 42		石牌地區	1	紅	建民、文林、石牌、福興、榮光、榮華、裕民、振華、永欣、永和、洲美
		唶哩岸地區	2	綠	永明、東華、吉利、吉慶、尊賢、立賢、立農
		關渡地區	3	藍	八仙、豐年、稻香、桃源、一德、關渡
		舊北投地區	4	棕	奇岩、清江、中央、大同
		新北投地區	5	紫	長安、溫泉、林泉、中心
		陽明山地區	6	橙	泉源、湖山、湖田
		大屯地區	7	黃	中庸、開明、中和、大屯、智仁、秀山、文化

◎備註：次分區取色順序：紅→綠→藍→棕→紫→橙→黃

◎「區徽」+「次分區代碼」+「顏色」

範例 1：松山區本鎮次分區：



範例 2：信義區吳興次分區：

