





松山區公所代管國有、市有房地列管表

序號	原管理機關	土地地號(地址)、房屋地址	使用單位	目前契約期間	申請續約期程(契約期程屆滿前)	是否已簽(續)約	是否已與使用單位簽(續)約	用途	現況照片	備註
1	交通部 台灣鐵路管理局 臺北工務段	松山車站虎林街口廣場 (交二用地)	台北府城隍廟	107年7月31日起至 112年7月30日止(5年)	1個月	是	是	廟埕廣場辦理廟會活動使用		由經建課代管。
2	臺北市 政府財政局	原使用契約: 松山區西松段二小段 675-4地號、松山區西松段二小段 675-5地號 增補契約: 松山區西松段二小段 675-4地號	吉祥里辦公處	原使用契約: 107年7月1日至 110年6月30日止(3年) 增補契約: 108年11月1日起 至110年4月30日止 (1年6個月)	3個月	是	原使用契約: 已完成 增補契約: 已完成	機車停車位		增補契約視同原契約之一部分，效力優先於原契約。

3	國防部 政治作 戰局	松山區美仁 段一小段 288 地號 (南京東路 4 段 133 巷 8 弄 17 號)	東勢里辦 公處	108 年 4 月 16 日起至 108 年 10 月 15 日止(6 個月)	1 個月	是	是	老人活動中 心、社區關 懷據點	 	
4	臺北市 政府工 務局水 利工程 處	松山區濱江 段 4 小段 328、339、 344、350 地 號	民福里辦 公處	108 年 1 月 1 日起至 110 年 12 月 31 日止(3 年)	1 個月	是	是	土地提供現 狀使用，建 築物及地上 物維持原有 使用狀態(限 民福里辦公 處使用)	<p>1. 328 地號</p>  <p>2. 339 地號</p> 	<p>使用現況：</p> <ol style="list-style-type: none"> 1. 水利處辦理雨水下水道幹線施工(328 地號) 2. 戶外活動空間使用(339 地號) 3. 汽車停車場(344 及 350 地號)

									3. 344 及 350 地號		
5	財政部 國有財 產署	松山區敦化 段四小段 324 地號(五 常街 370 巷 8 號)	民福里辦 公處	107 年 11 月 19 日至 109 年 11 月 18 日止(2 年)	3 個月	是	是	社區關懷據 點，刻正整 修，預計 8 月底驗收。			
6	國防部 政治作 戰局	松山區延吉 段一小段 317 地號(光 復南路 46 巷 31-1 號)	復建里辦 公處	108 年 6 月 16 日至 108 年 12 月 15 日止(6 個 月)	30 日	是	是	公眾機場停 車場			
7	臺北市 稅捐稽 徵處	松山區延吉 段一小段 270 地號 (八德路 3 段 158 巷 7 弄 14 號)	復建里辦 公處	107 年 10 月 16 日至 110 年 10 月 15 日止(3 年)	3 個月	是	是	長者活動據 點(目前尚在 設計規劃中)			

										
8	國防部 政治作 戰局	松山區美仁 段一小段 761-5 地號 (敦化北路 145 巷 23 弄 1 號)	中華里辦 公處	108 年 7 月 1 日起至 108 年 12 月 31 日止(6 個月)	1 個月	是	是	里民活動中 心、社區關 懷據點、土 地環境綠美 化。		
9	財政部 國有財 產署	松山區美仁 段一小段 764 地號(南 京東路 4 段 53 巷 11 弄 20 號)	中華里辦 公處	108 年 2 月 27 日至 110 年 2 月 26 日止(2 年)	3 個月	是	是	長者關懷服 務據點	 	