









松山區公所代管國有、市有房地列管表

序號	原管理機關	土地地號(地址)、房屋地址	使用單位	目前契約期間	申請續約期程(契約期程屆滿前)	是否已簽(續)約	是否已與使用單位簽(續)約	用途	現況照片	備註
1	交通部 台灣鐵路管理局臺北工務段	松山車站虎林街口廣場(交二用地)	台北府城隍廟	107年7月31日起至112年7月30日止(5年)	1個月	是	是	廟埕廣場辦理廟會活動使用		由經建課代管。
2	臺北市政府財政局	原使用契約: 松山區西松段二小段675-4地號、松山區西松段二小段675-5地號 增補契約:松山區西松段二小段675-4地號	吉祥里辦公處	原使用契約:107年7月1日至110年6月30日止(3年) 增補契約:108年11月1日起至110年4月30日止(1年6個月)	3個月	是	原使用契約: 已完成 增補契約:已完成	機車停車位		增補契約視同原契約之一部分，效力優先於原契約。

3	國防部 政治作 戰局	松山區美仁 段一小段 288 地號 (南京東路 4 段 133 巷 8 弄 17 號)	東勢里辦 公處	109 年 10 月 16 日至 110 年 4 月 15 止(6 個月)	1 個月	是	是	老人活動中 心、社區關 懷據點	 	
4	臺北市 政府工 務局水 利工程 處	松山區濱江 段 4 小段 328、339、 344、350 地號	民福里辦 公處	108 年 1 月 1 日起至 110 年 12 月 31 日止 (3 年)	1 個月	是	是	土地提供現 狀使用，建 築物及地上 物維持原有 使用狀態(限 民福里辦公 處使用)	<p>1.328 地號</p>  <p>2. 339 地號</p> 	使用現況: 1、戶外活動空 間使用(328 及 339 地號) 2、汽車停車場 (344 及 350 地 號)

									3.344 及 350 地號	
5	財政部 國有財產署	松山區敦化 段四小段 324 地號(五 常街 370 巷 8 號)	民福里辦 公處	109 年 10 月 28 日至 111 年 10 月 27 日止 (2 年)	3 個月	是	是	社區關懷據 點		
6	國防部 政治作戰局	松山區延吉 段一小段 317 地號(光 復南路 46 巷 31-1 號)	復建里辦 公處	109 年 12 月 16 日至 110 年 6 月 15 日止(6 個月)	1 個月	是	是	公眾機場停 車場		
7	臺北市 稅捐稽 徵處	松山區延吉 段一小段 270 地號 (八德路 3 段 158 巷 7 弄 14 號)	復建里辦 公處	107 年 10 月 16 日至 110 年 10 月 15 日止 (3 年)	3 個月	是	是	里內民眾休 閒集會場所		

										
8	國防部 政治作 戰局	松山區美仁 段一小段 761-5地號 (敦化北路 145巷23 弄1號)	中華里辦 公處	110年1月 1日起至110 年6月30 日止(6個 月)	1個月	是	是	里民活動場 所		
9	財政部 國有財 產署	松山區美仁 段一小段 763地號(南 京東路4段 53巷11弄 20號)	中華里辦 公處	108年2月 27日至110 年2月26 日止(2年)	3個月	是	是	長者關懷服 務據點	 	
10	財政部 國有財 產署	寶清段一小 段206-3地 號	安平里辦 公處	108年11 月22日至 110年11 月21日(2 年)	3個月	是	是	預定規劃機 車停車場		