

臺北市各區防疫次分區識別代碼及取色原則

98.04.20 北市民一字第 09831069700 號

壹、緣起：

高病原性家禽流行性感冒疫情已為全球關切問題，感染者多為禽鳥密切接觸人員、飼主，感染後出現上呼吸道症狀，部份個案尚有病毒性肺炎及其他併發症，甚至死亡。雖然目前全球均無人傳人之病例，惟禽流感病毒為A型流感病毒，基因變異速度快，容易因突變或基因重組而互為具有人傳人能力之病毒。

人類對此種新病毒並無免疫力，一旦流行恐造成如上一世紀三次流感大流行之嚴重後果。另WHO以全球觀點建立快速圍堵的指引，目的係將可能引發流感大流行的病毒圍堵於發生疫情的國家內，避免全球遭波及。

當國內疫情為B級、國際疫情等級phase5時，本市視情況考量以「快速圍堵」控制小規模聚集，以延緩或阻絕病毒擴散，爭取時間再加強相關準備工作。為考量民眾對圍堵字眼有不良印象，本市將快速圍堵計畫修訂為「快速防護計畫」。

貳、目的

民政系統為配合本府「快速防護計畫」之順利執行，遂將本市12區劃分為68次分區作為防疫基礎架構，並確立各次分區代碼與色別，使本市各區於平日推動區務或舉辦各項活動時納入運用，先期熟悉轄區次分區代碼及配賦顏色，一旦啟動本市「快速防護計畫」時，能立即執行

相關防（抗）疫措施，確保本市民眾之安全。

參、依據：

一、民眾依「傳染病防治法」第 36 條接受各級主管機關之防疫措施。

二、依「傳染病防治法」第 7 條防止傳染病發生或蔓延。

三、依「傳染病防治法」第 11 條應尊重及保障相關民眾之合法權益、第

19 條辦理訓練及演習、第 37 條採行各項特定區域或場所之管制、第

48 條對於曾與傳染病病人接觸或疑似被傳染者予以相關之管制。

四、依「災害防救法」第 27 條，實施警戒區域劃設、交通管制、秩序維

持、犯罪防治、搜救、緊急醫療救護/運送、民生物資/飲用水之供應

與分配等災害應變措施。

五、98 年 3 月 31 日臺北市政府衛生局疫情分區管制聯繫會議會議紀錄。

肆、設定防護區域

本市規劃以 H5N1 流感病例居住地點為向外擴及約 50 公尺之街區劃定為熱區；以熱區分布情形結合向外擴及 2-3 個街口，以道路、河溝或行政次分區交界等明顯分界線為邊界劃定為暖區，非屬熱、暖區之其他區域劃分為冷區。熱區內民眾未經允許不得任意外出活動，需居家隔離者，生活起居由市府安排，暖區內民眾可於配戴一般平面口罩後在該區域內。

冷區則以本市 68 個行政次分區為基準劃分界線，民眾可於該行政次分區內活動以維持基本生活需求，但不得跨區移行且停止區域內所有非

必要之集會活動、活動，不得跨越封鎖線。

伍、防疫次分區：

本府民政局規劃之次分區，係依地緣、地勢、人文、歷史、警勤區、學區、清潔隊轄區、戶政工作站或其他凝聚因素之共同性劃分，藉以充分利用相關社區資源，並利於本市於執行「快速防護計畫」時，各次分區內里民得自成生活圈，避免疫情持續擴散，除以里辦公處為疫情通報窗口外並將結合便利超商、社區藥局、紅十會、慈濟等各種志工團體，形成次分區內防疫網路連結。

陸、識別原則：

一、區徽。

二、代碼：依各行政區次分區順序編列，由 1 至 4 或 7 不等。

三、顏色：依各行政區次分區配賦顏分順序為：紅→綠→藍→棕→紫→橙
→黃

柒、宣導及教育訓練：

一、各區於平日轄區內之各項防（疫）災教育訓練、里鄰基層會議或活動，宣導推廣防疫次分區概念及示別標誌。





二、各區應利用轄區內各項基層里鄰活動、會議、文件及里內標誌多加運用，以達潛移默化之效。





捌、本識別原則將依推廣辦理情形及相關會議修正意見隨時修正。

玖、附件：臺北市各區防疫次分區代碼暨轄里一覽表

附件：

臺北市各區防疫次分區代碼暨轄里一覽表				
區名	區徽	次分區	次分區代碼	涵蓋里別(次分區色別)
松山區 33		三民地區	1	莊敬、東榮、三民、新益、富錦、新東、富泰、介壽
		東社地區	2	精忠、東光、龍田、東昌、東勢、中華、民有、民福、松基
		本鎮地區	3	慈祐、安平、鵬程、自強、吉祥、新聚、復盛
		中崙地區	4	中正、中崙、美仁、吉仁、敦化、復源、復建、復勢、福成
信義區 41		三張犁地區	1	西村、正和、興隆、中興、新仁、興雅、敦厚、廣居、安康
		五分埔地區	2	六藝、雅祥、五常、五全、永吉、長春、四育、四維、永春、富台
		福德地區	3	國業、松隆、松友、松光、中坡、中行、大道、大仁
		吳興地區	4	景新、惠安、三張、三犁、六合、泰和
		六張犁地區	5	景聯、景勤、雙和、嘉興、黎順、黎平、黎忠、黎安
大安區 53	 臺北市大安區公所	和平地區	1	錦華、古莊、龍坡、福住、龍安、龍泉、永康、光明、錦安、錦泰
		學府地區	2	古風、龍門、大學、龍淵、學府
		瑞安地區	3	仁慈、德安、住安、龍雲、龍圖、龍陣、新龍、龍生
		新生地區	4	誠安、昌隆、義村、和安、民輝、民炤
		敦南地區	5	華聲、正聲、車層、建安、建倫、光武、仁愛
		安和地區	6	法治、臨江、敦煌、通安、全安、光信、敦安、通化、義安
		臥龍地區	7	群英、臥龍、虎嘯、芳和、黎孝、黎元、黎和、群賢
中山區 42		林森地區	1	正守、正義、正得、民安、康樂、中山
		圓山地區	2	聚盛、聚葉、集英、恆安、圓山、晴光
		新庄地區	3	新庄、新生、新福、新喜、中庄
		大直地區	4	劍潭、大直、成功、永安、北安、金泰
		下埤頭地區	5	大佳、松江、行政、行仁、行孝、下埤、江寧、江山
		長春地區	6	中吉、中原、中央、龍洲、朱馥、復華

		朱厝崙地區	7	興亞、朱園、埤頭、朱崙、力行
中正區 31		古亭地區	1	河堤、螢圃、網溪、板溪、頂東、螢雪
		公館地區	2	水源、富水、文盛、林興
		南門地區	3	南門、新營、龍福、南福、愛國
		崁頂地區	4	廈安、忠勤、永功、永昌、龍興、龍光
		城內地區	5	黎明、光復、建國
		東門地區	6	東門、幸福、梅花、幸市、文北、文祥、三愛
大同區 25		大龍地區	1	揚雅、斯文、至聖、重慶、保安、蓬萊
		蘭州地區	2	隆和、景星、國順、國慶、鄰江、老師
		建成地區	3	雙連、星明、光能、建功、建泰、建明、民權
		延平地區	4	玉泉、永樂、朝陽、大有、南芳、延平
萬華區 36		西門地區	1	西門、菜園、福星、萬壽、新起
		龍山地區	2	福音、柳鄉、仁德、富民、青山、富福
		大理地區	3	綠堤、糖部、雙園、頂碩、和平、華江
		西園地區	4	和德、日善、忠德、全德、孝德、錦德
		東園地區	5	銘德、壽德、保德、興德、榮德、華中
		青年地區	6	新安、新忠、新和、日祥、忠貞、騰雲、凌霄
文山區 39		景美地區	1	景美、景行、景東、景慶、景仁、景華、萬有、萬祥、萬隆、萬年、萬和、萬盛
		興隆地區	2	興豐、興光、興家、興得、興業、興安、興福、興旺、興泰、興昌
		木柵地區	3	木柵、木新、明義、明興、順興、忠順、樟新、樟腳、試院、華興、樟林
		二格山地區	4	萬興、指南、老泉
		萬芳地區	5	萬芳、萬美、博嘉

南港區 19		三重埔地區	1	南港、三重、中南、新富
		新庄仔地區	2	東新、西新、東明、新光
		後山坡地區	3	玉成、聯成、合成、成福、仁福、百福、鴻福、萬福
		中研地區	4	中研、九如、舊莊
內湖區 37		東湖地區	1	五分、東湖、安湖、葫洲、內溝、金湖、康寧、明湖、蘆洲、安泰、樂康
		西湖地區	2	港漑、港富、港都、港華、西康、西湖、西安、麗山
		紫陽地區	3	紫星、紫雲、清白、紫陽、瑞陽、瑞光
		金龍地區	4	湖濱、內湖、金龍、金瑞、碧山、大湖、秀湖
		灣仔地區	5	湖興、湖元、石潭
		洲尾地區	6	週美、行善
士林區 51		街上地區	1	仁勇、義信、福林、福德、福志、舊佳、福佳
		後港地區	2	後港、福中、前港、百齡、承德、福華、明勝
		社子地區	3	福順、富光、葫蘆、葫東、社子、社新、社團、永倫、福安、富洲
		芝山岩地區	4	岩山、名山、聖山、芝山、東山
		蘭雅地區	5	德行、德華、忠誠、蘭雅、蘭興
		天母地區	6	三玉、天母、天福、天祿、天壽、天和、天山、天玉
		陽明山地區	7	永福、公館、新安、陽明、菁山、平等、溪山、翠山、臨溪
北投區 42		石牌地區	1	建民、文林、石牌、福興、榮光、榮華、裕民、振華、永欣、永和、洲美
		唶哩岸地區	2	永明、東華、吉利、吉慶、尊賢、立賢、立農
		關渡地區	3	八仙、豐年、稻香、桃源、一德、關渡
		舊北投地區	4	奇岩、清江、中央、大同
		新北投地區	5	長安、溫泉、林泉、中心
		陽明山地區	6	泉源、湖山、湖田
		大屯地區	7	中庸、開明、中和、大屯、智仁、秀山、文化

備註：

◎ 次分區取色順序：紅→綠→藍→棕→紫→橙→黃

◎ 「區徽」+「次分區代碼」+「顏色」

範例 1：松山區本鎮次分區：



3

範例 2：信義區吳興次分區：



4