提 要 分 析

壹、沿　　革

臺北市原係盆地，開闢於何年，邈不可考，清康熙 48 年(公元 1709 年)始墾於艋舺(萬華)，光緒元年(公元 1875 年)繼續開墾北部地區，初見規模；甲午戰後，臺北市地域為 1,865 公頃。至民國 9 年 10 月正式設立州轄市，21 年市區範圍為 6,698 公頃，居民約 60 萬人。34 年 8 月，臺灣光復後，臺北市為省轄市，行政區為 10 區。56 年 7 月 1 日升格為直轄市，57 年 7 月 1 日將近郊內湖、南港、木柵、景美、士林、北投等 6 鄉鎮正式併入臺北市域，面積擴大為 2 萬 7,214 公頃。72 年 5 月公告大坑溪整治區省市界調整，再增加 3 公頃，75 年 7 月省市行政界線調整，減少 40 公頃。復因臺北市市政建設突飛猛進，人口急遽增加，社會結構及客觀環境變遷甚大，而各區又限於地理條件之差異，其發展程度、建設情況及面積、人口等之差距日形懸殊，然各區行政區域仍沿省轄市時期舊制，未作合理調整，致無法發揮應有之功能，故於 79 年 3 月 12 日將全市調整為 12 區。81 年 8 月復因省市行政界線調整，增加面積 3 公頃。至 113 年底臺北市面積為 2 萬 7,180 公頃，人口則為 249 萬人。

貳、土地面積

(一)土地面積：民國 113 年底臺北市土地總面積為 2 萬 7,180 公頃，其中以士林區面積 6,237 公頃為最廣，占全市面積 22.95%，而以大同區面積 568 公頃為最小，僅占全市面積 2.09%。

(二)土地利用：民國 113 年底臺北市已登記土地面積有 2 萬 6,081 公頃，占全市土地總面積 95.96%，較 103 年底減少 0.02%；已登記土地面積中，公有地面積 1 萬 2,707 公頃，占 48.72%，私有地面積 1 萬 2,147 公頃，占 46.57%，公私共有地面積 1,227 公頃，占 4.71%。若與 103 年底已登記土地面積結構比較，公有地及公私共有地占比均增加。

已登記土地情形

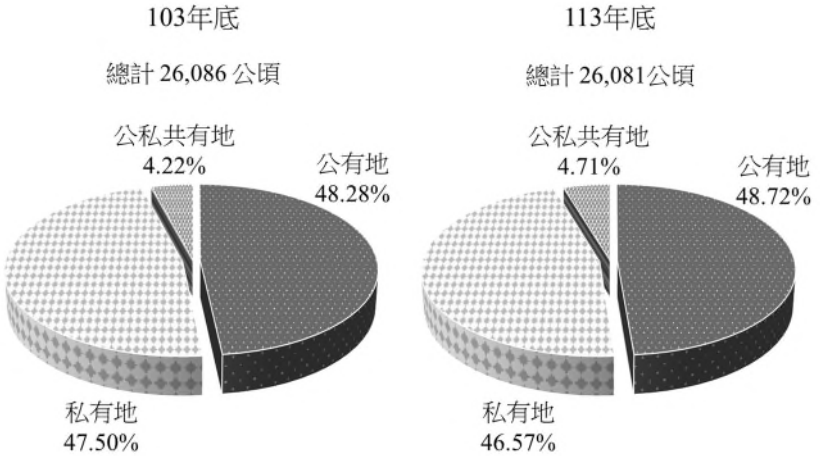

參、人口成長

(一)總人口及其變動：民國 113 年底臺北市設籍人口計 249 萬 869 人，較 112 年底減少 0.84%；其中自然增加率為-1.04‰，社會增加率為-7.36‰；人口自然增加率中，粗出生率為 6.85‰，粗死亡率為 7.89‰。

(二)人口年齡分配：民國 113 年底臺北市未滿 15 歲人口占 12.17%，65 歲以上人口占 23.06%，分別較 112 年底減少 0.17 個百分點、增加 1.04 個百分點；若與 103 年底比較，則分別減少 2.00 個百分點、增加 8.98 個百分點。

人口年齡分配

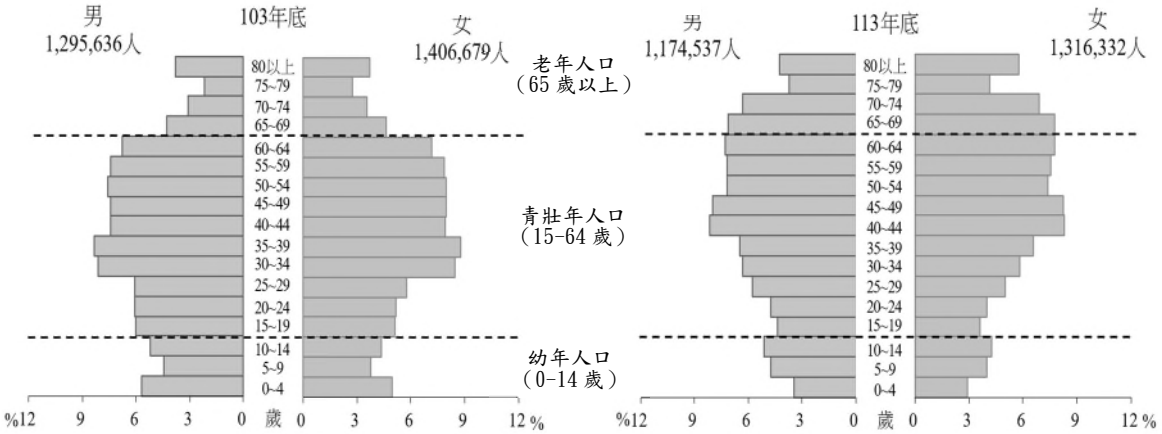

肆、婚育概況

(一)婚姻狀況：民國 113 年全年登記結婚對數計 1 萬 3,124 對，較 112 年減少 4.10%，其中同性結婚 381 對(占 2.90%)；粗結婚率為 5.25‰，較 112 年減少 0.23 個千分點，近年來均維持於 4.40‰以上；登記離婚/終止結婚對數計 4,751 對，較 112 年減少 5.68%，其中同性終止結婚 57 對(占 1.20%)；粗離婚率為 1.90‰，較 112 年減少 0.12 個千分點。

(二)生育狀況：民國 113 年臺北市嬰兒出生登記數為 1 萬 7,122 人，為自 110 年以來最高，較 112 年增加 6.83%；粗出生率為 6.85‰，較 112 年增加 0.43 個千分點；另 113 年臺北市育齡婦女總生育率為 1,055‰。

婚育概況

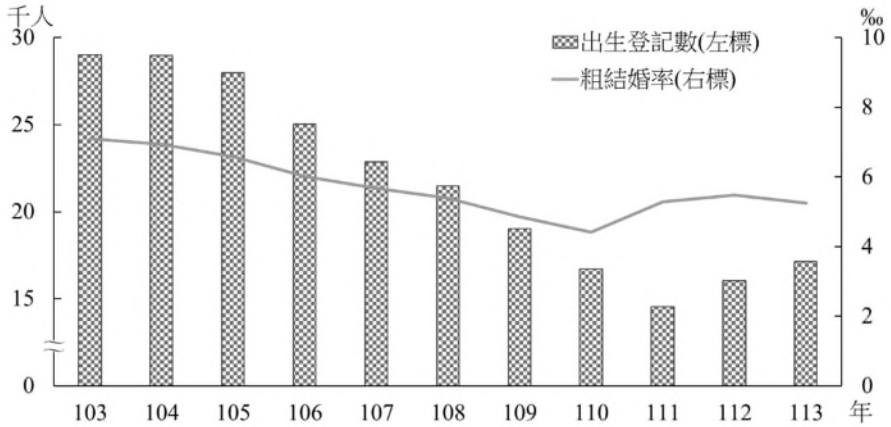

伍、勞動就業

(一)就業情形：民國 113 年臺北市平均勞動力人口計 122.2 萬人，其中就業者 117.9 萬人，失業者 4.2 萬人，失業率 3.5%；若與 112 年相較，勞動力人口增加 0.16%，失業者則減少 2.33%。

(二)就業者之行業：民國 113 年臺北市平均就業人數 117.9 萬人，其中從事農、林、漁、牧業之人數所占比率為 0.20%，從事工業(含礦業及土石採取業、製造業、電力及燃氣供應業、用水供應及污染整治業、營建工程業)之人數占 18.28%，從事服務業(含批發及零售業、住宿及餐飲業、運輸及倉儲業、金融及保險業以及其他服務業等)之人數占 81.52%；若與 103 年就業者行業結構比較，分別增加 0.06 個百分點、減少 0.54 個百分點及增加 0.48 個百分點。

(三)就業輔導：民國 113 年臺北市政府推介就業服務中，求職人數(皆為一般職業介紹)計 7 萬 8,587 人，求才人數計 16 萬 2,353 人，求職推介就業人數為 6 萬 8,291 人，求才僱用人數為 9 萬 118 人；求職就業率為 86.90%，求才利用率為 55.51%，分別較 112 年增加 5.07 及 9.95 個百分點。

(四)勞工保險：民國 113 年底臺北市已參加投保單位計 11 萬 977 家，其投保者計 240 萬 7,341 人，分別較 112 年底增加 0.49%、1.38%。

就業人口之行業結構

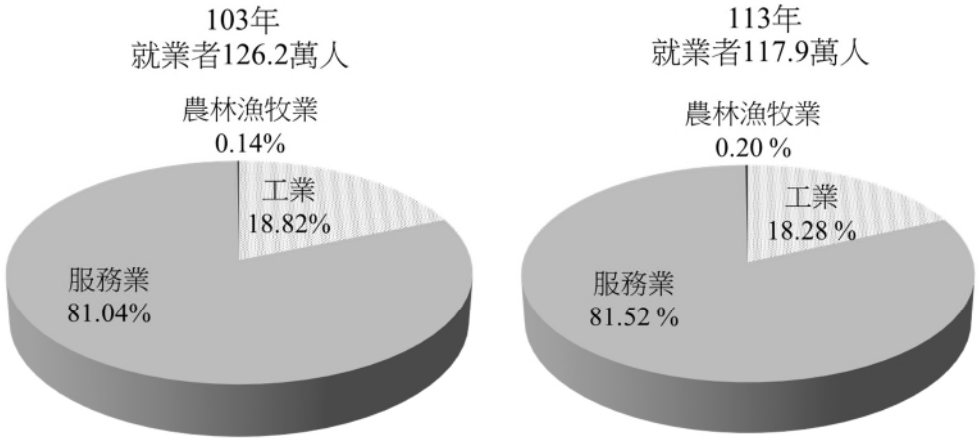

陸、教育文化

(一)教育程度：民國 113 年底臺北市 15 歲以上人口教育程度，大專以上占 65.72%，高中、高職則占 21.97%，國中、國小占 11.92%，未受正式教育者僅占 0.39%。

(二)學校概況：113 學年度各級學校在臺北市轄內計有 303 所，其中大專校院 24 所、高級中等學校 69 所、國中 59 所、國小 147 所及特殊教育學校 4 所；另有幼兒園 706 所。

(三)學生人數：113 學年度臺北市轄內大專校院學生 23 萬 4,053 人、高級中等學校學生 8 萬 200 人、國中學生 6 萬 4,808 人、國小學生 12 萬 2,987 人及特殊教育學生 590 人，另有幼兒園幼生 5 萬 725 人，與 103 學年度比較，除國小及幼兒園學生數分別增加 1.46%及 11.69%外，其餘學生數均呈減少趨勢。

各級學校暨幼兒園學生數

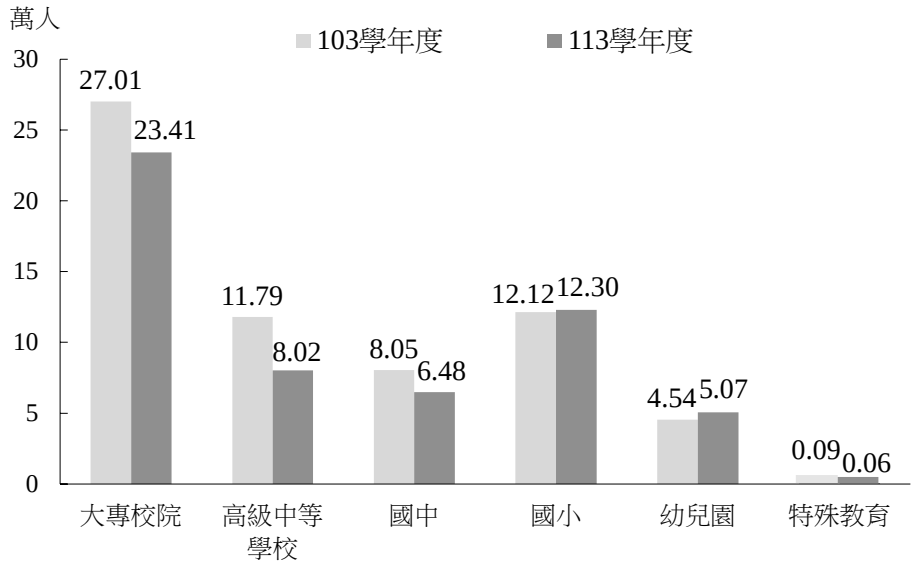

柒、工商經濟

(一)營利事業營業家數：民國 113 年底臺北市營利事業家數計 25 萬 1,798 家，較 112 年底增加 1.04%；其中居前三位之業別分別為批發及零售業 11 萬 3,037 家(占 44.89%)，住宿及餐飲業 2 萬 3,857 家(占 9.47%)，專業、科學及技術服務業 2 萬 1,224 家(占 8.43%)。

(二)營利事業營業銷售額：民國 113 年臺北市營利事業銷售額計 18.39 兆元，較 112 年增加 7.36%;其中居前三位之業別分別為批發及零售業 7.26 兆元 (占 39.47%)，金融及保險業 3.16 兆元(占 17.18%)，製造業 2.15 兆元(占 11.68%)。

各類營利事業營業家數及銷售額

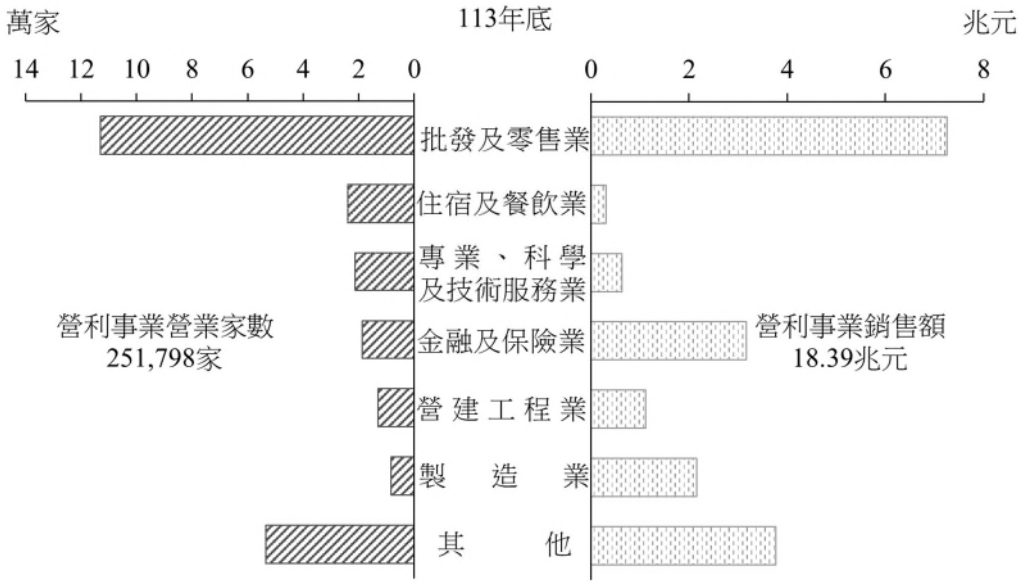

捌、農林漁牧

民國 112 年底臺北市農牧戶數計 9,066 戶，較 102 年底減少 0.58%；另觀察其結構比，112 年底耕地全部自有占 90.47%，較 102 年底減少 4.84 個百分點；耕地部分自有占 5.37%、耕地全部非自有占 4.16%，分別較 102 年底增加 2.78、2.31 個百分點；另無耕地者占 0.00%，較 102 年底減少 0.25 個百分點。

農牧戶按可耕作地所有權結構

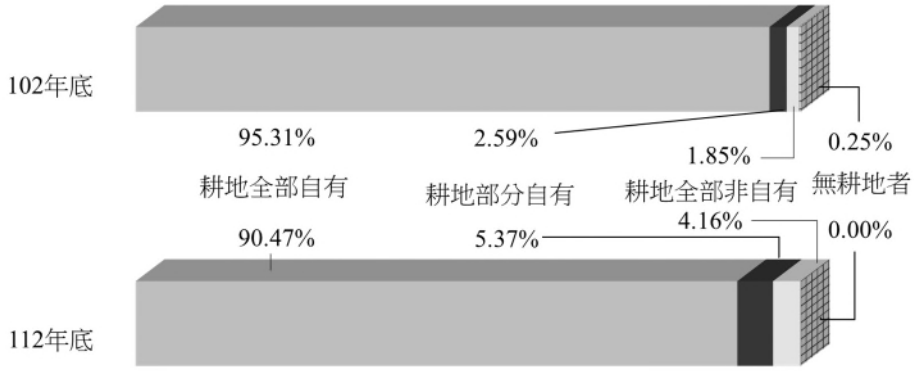

玖、財政收支

(一)總預算歲入歲出：民國 114 年度臺北市總預算歲入 2,044.17 億元、歲出 2,021.18 億元；近年來追加減後總預算歲入、歲出數額均大致呈增加趨勢。

(二)稅捐徵收：民國 113 年度臺北市國稅實徵數達 1 兆 3,045.42 億元，較原預算超徵 24.36%，並較 112 年度增加 10.89%；市稅實徵數 805.86 億元，較原預算超徵 4.48%，並較 112 年度增加 5.07%。

總預算歲入及歲出

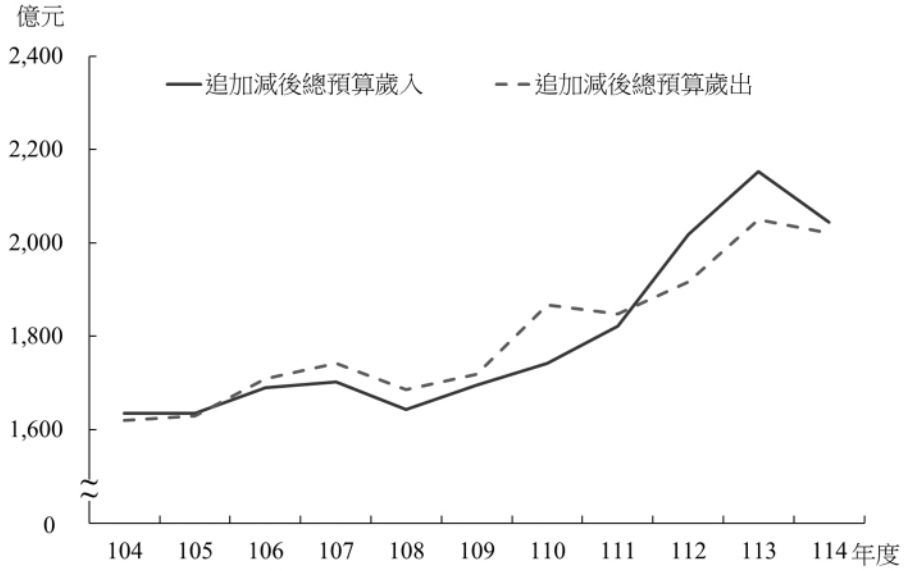

說明:114 年度為原預算數。

拾、金融概況

民國 113 年底設於臺北市之金融機構有 1,134 家，較 112 年底減少 0.44%。113 年底金融機構存款餘額計 23 兆 5,251.44 億元，放款餘額 17 兆 4,040.59 億元，分別較 112 年底增加 6.49%、9.28%，且近年來均呈增加趨勢。

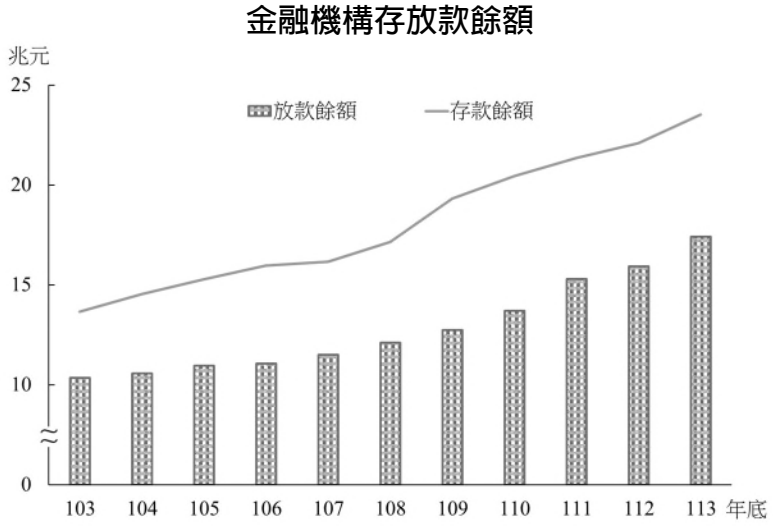

拾壹、公共建設

(一)都市計畫：民國 113 年底臺北市可供都市發展土地面積計 1 萬 2,477.78 公頃，占全市計畫面積之 45.91%，其中以公共設施用地面積最廣，計 6,998.43 公頃，占全市計畫面積之 25.75%。

(二)建築管理：民國 113 年臺北市核准之執照案件共 1,343 件，較 112 年減少 2.47%；其中以營造建築執照 574 件為最多。在整體建築管理核准之各項證照中，營造建築物之建造執照核發案件 238 件，占 17.72%，其建築物計 321 棟，總面積 316 萬 393 平方公尺。

(三)綠資源：民國 113 年底臺北市廣義之綠資源(包括已開闢公園、綠地、兒童遊樂場、廣場、河濱公園、線形公園及其他公園)面積為 1 萬 3,911 公頃，平均每位市民享有 55.85 平方公尺，分別較 112 年底增加 0.61%、1.45%；其中已開闢公園綠地面積 1,831 萬平方公尺，平均每位市民享有的公園綠地面積 7.35 平方公尺，分別較 112 年底增加 0.46%、1.24%；另近年來平均每位市民享有綠資源面積、公園綠地面積均大致呈增加趨勢。

(四)道路：民國 113 年底臺北市道路長度為 142 萬公尺，面積 2,238 萬平方公尺，分別較 112 年底增加 14 公尺、1,747 平方公尺。

(五)自來水：民國 113 年底臺北自來水供水區域的總人口為 372 萬 6,355 人，實際供水人口為 371 萬 5,573 人，供水普及率為 99.71%；全年自來水售水量為 7 億 3,244 萬立方公尺，水費收入計 66 億 5,583 萬元，分別較 112 年增加 1.98%、1.41%。

每人享有綠資源及公園綠地面積

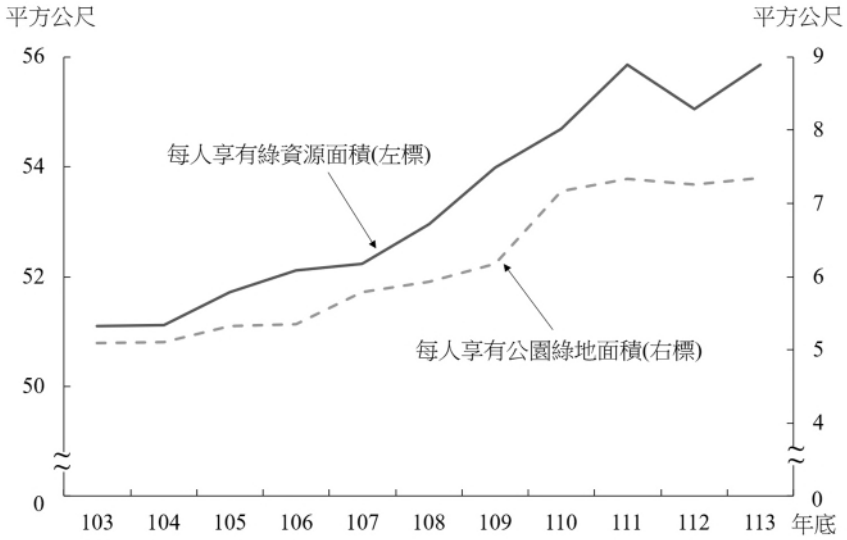

拾貳、交通運輸

(一)車輛登記：民國 113 年底臺北市機動車輛登記計 176 萬 8,651 輛，較 112 年底減少 0.51%。若依車種區分，以機車最多，占 52.51%；其次為小客車，占 42.52%。

(二)大眾運輸：民國 113 年臺北捷運系統(含環狀線，不含機捷)全年載客計 7 億 4,182 萬人次，客運收入達 176 億元；臺北市聯營公車營運路線行駛計 1,393 萬次，載客 3 億 9,894 萬人次，客運收入 94 億元。近年來捷運及公車載客人次受新冠併發重症(COVID-19)疫情影響，致 109 至 110 年間搭乘大眾運輸乘客大幅減少，惟自 111 年起均逐年增加。

捷運及聯營公車客運概況

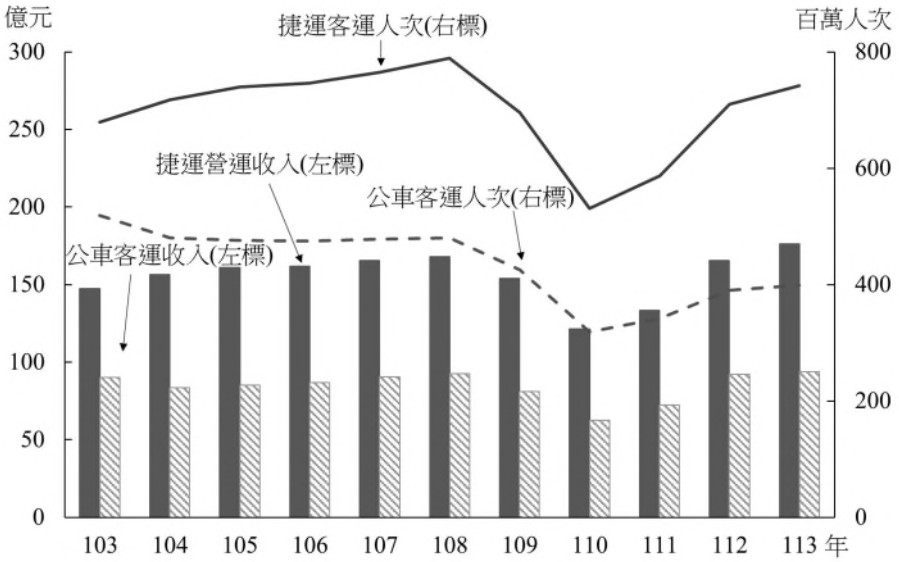

拾參、社會福利

(一)社會救助：民國 113 年底臺北市低收入戶計有 2 萬 1,202 戶、4 萬 678 人，分別較 112 年底減少 1.65%、4.26%，113 年全年生活扶助補助 19 萬 6,504 人次、15 億 5,098 萬元，分別較 112 年減少 3.20%、增加 6.43%。

(二)福利服務：民國 113 年臺北市各老人服務中心之社團聯誼活動參加人次為 3 萬 9,195 人次，特殊境遇家庭扶助人次計 1 萬 1,331 人次；113 年底托嬰中心 301 家，可提供 8,645 名未滿 2 歲兒童就托，分別較 112 年底增加 4.88%、5.83%，近年來皆呈增加趨勢。

托嬰中心家數及核定收托人數

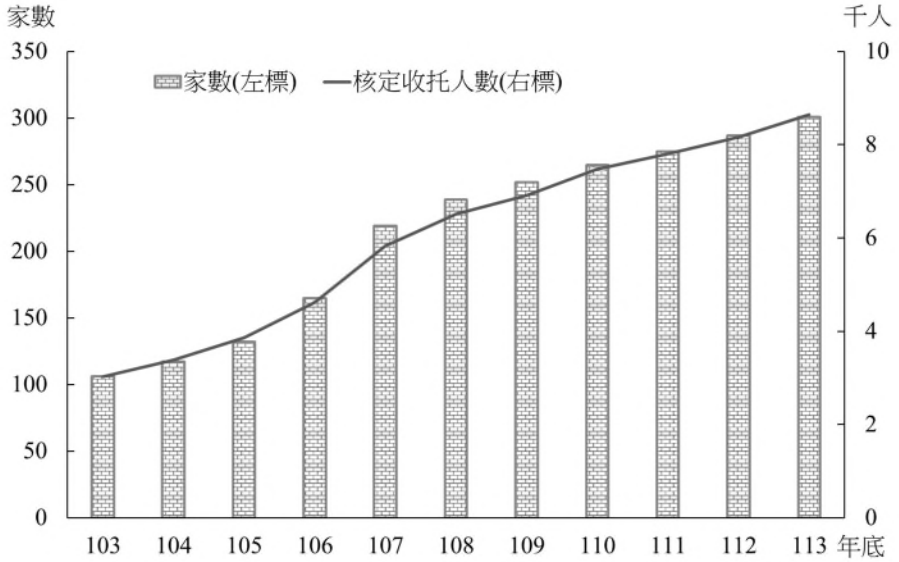

拾肆、社會治安

(一)刑事案件：民國 113 年臺北市刑事案件計發生 5 萬 124 件，破獲件數計 4 萬 1,216 件，破獲率 82.23%；另刑事案件嫌疑犯計 4 萬 2,159 人，犯罪人口率為每十萬人有刑事案件嫌疑犯 1,685.43 人，近年來大致呈增加趨勢。

(二)違反毒品危害防制條例：民國 113 年臺北市違反毒品危害防制條例發生數計 3,468 件，破獲件數計 4,283 件，分別較 112 年增加 4.58%、3.78%。

(三)經濟案件：民國 113 年臺北市經濟案件發生 803 件，較 112 年增加 87.18%；其中以侵害智慧財產權案件 376 件最多，占 46.82%，其次為違反金融法令案件 145 件，占 18.06%。

刑事案件嫌疑犯人數及犯罪人口率

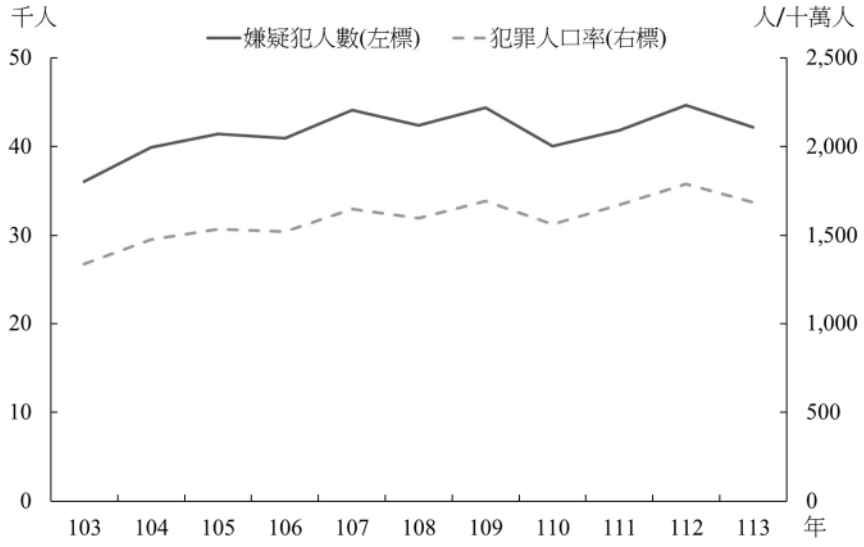

拾伍、公共安全

(一)道路交通事故：民國 113 年臺北市發生造成人員受傷或 30 日內死亡之交通事故 2 萬 1,876 件，較 112 年減少 8.55%；車輛肇事率為每萬輛 123.69 件，計有 119 人死亡、2 萬 9,079 人受傷。

(二)消防安全：民國 113 年臺北市火災發生 1,137 次，較 112 年減少 10.33%；造成 6 人死亡、60 人受傷，財物損失估計 1,168 萬元。另 113 年底臺北市計有消防人員 3,869 人(含義消人員 2,036 人)。

道路交通事故件數及死亡人數

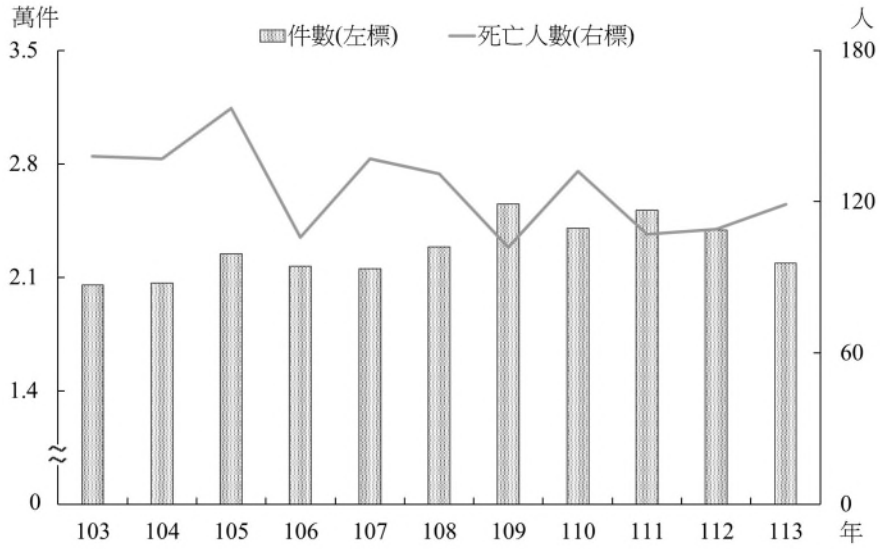

拾陸、醫療保健

(一)醫事人員：民國 113 年底臺北市醫院診所計有 3,964 家，執業醫事人員計有 6 萬 5,416 人，其中以護理師及護士計 3 萬 1,596 人最多，占 48.30%，醫師(包括西醫、中醫、牙醫) 1 萬 6,742 人，占 25.59%，而藥師及藥劑生則有 5,829 人，占 8.91%。

(二)防疫措施：民國 113 年臺北市傳染病預防接種計有 28 萬 7,923 人次，其中以五合一疫苗(包含白喉、破傷風、非細胞性百日咳、b 型嗜血桿菌及不活化小兒麻痺)5 萬 8,884 人次最多，占 20.45%。另法定傳染病經檢驗確定者 4,862 人，其中以新冠併發重症 (COVID-19) 1,660 人最多，占 34.14%。

(三)藥政管理：民國 113 年底臺北市藥商有 1 萬 4,600 家，其中醫療器材商占 78.70%，西藥商占 8.84%，中藥商占 6.25%，藥局占 6.22%。

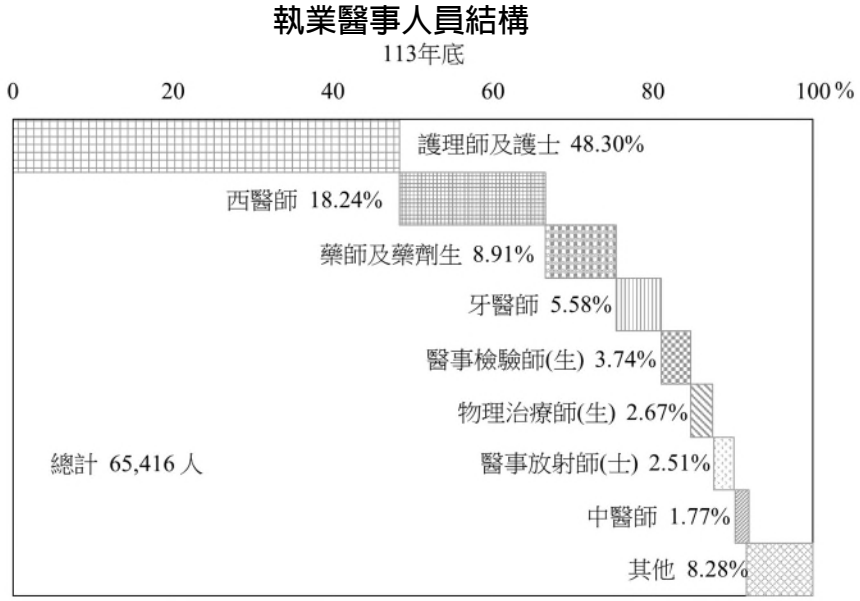

拾柒、環境保護

(一)空氣污染：民國 113 年臺北市月平均落塵量為每平方公里 2.69 公噸，懸浮微粒為每立方公尺 29.75 微克，分別較 112 年增加 13.98%、減少 5.01%，二氧化硫月平均濃度為 0.001ppm，與 112 年持平。

(二)水污染：民國 113 年臺北市事業廢水列管家數計 1,065 家，查核家次為 1,861 家次，分別較 112 年增加 10.82%及 3.50%。

(三)一般廢棄物處理：民國 113 年臺北市一般垃圾清運量計 31 萬 9,343 公噸，較 112 年增加 8.52%，近年來垃圾清運量均低於 32 萬公噸；另全年資源回收量(含巨大垃圾回收再利用量)計 71 萬 5,651 公噸，廚餘回收再利用量為 4 萬 5,080 公噸，分別較 112 年增加 10.49%、減少 5.58%，近年來資源回收量及廚餘回收量分別大致呈增加及減少趨勢。

一般廢棄物處理量

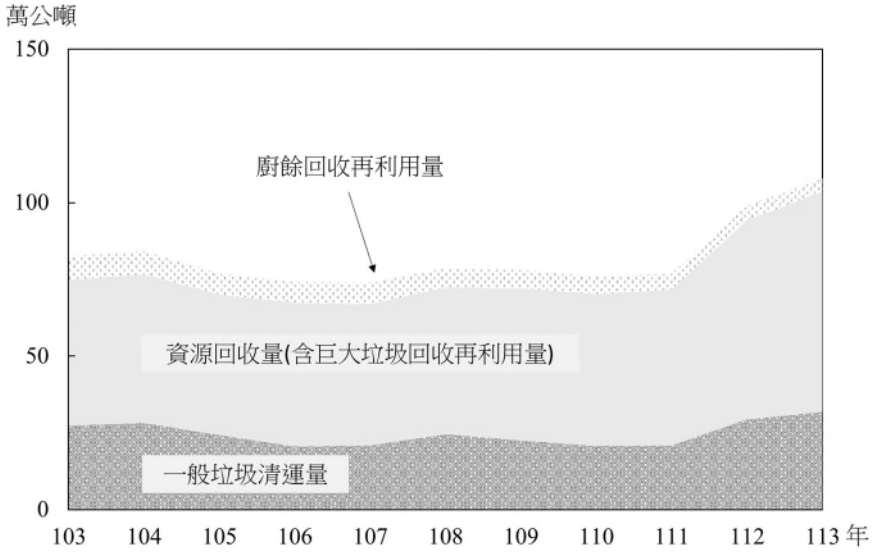

拾捌、家庭生活

(一)每戶家庭收支：民國 112 年臺北市每戶家庭所得總額 187 萬 6,218 元，較 111 年減少 0.10%；經常性支出每戶 139 萬 7,485 元，較 111 年減少 0.54%。

(二)每戶消費支出：民國 112 年每戶消費支出為 109 萬 3,880 元；消費支出中居住費用占 32.19%，醫療保健占 15.28%，食品、飲料及菸草占 14.70%，餐廳及旅館占 14.66%，交通及通訊占 8.21%，教育、休閒與文化占 7.91%，衣著鞋襪及服飾用品類占 2.47%，什項消費占 4.58%。若與 102 年消費支出結構比較，醫療保健、餐廳及旅館占比皆增加。

(三)消費者物價指數：民國 113 年臺北市消費者物價總指數(基期：民國 110 年=100)為 108.73，較 112 年上漲 1.80%。

(四)營造工程物價指數：民國 113 年臺北市營造工程物價總指數(基期：民國 110 年=100)為 110.72，較 112 年上漲 1.00%。

家庭消費支出結構

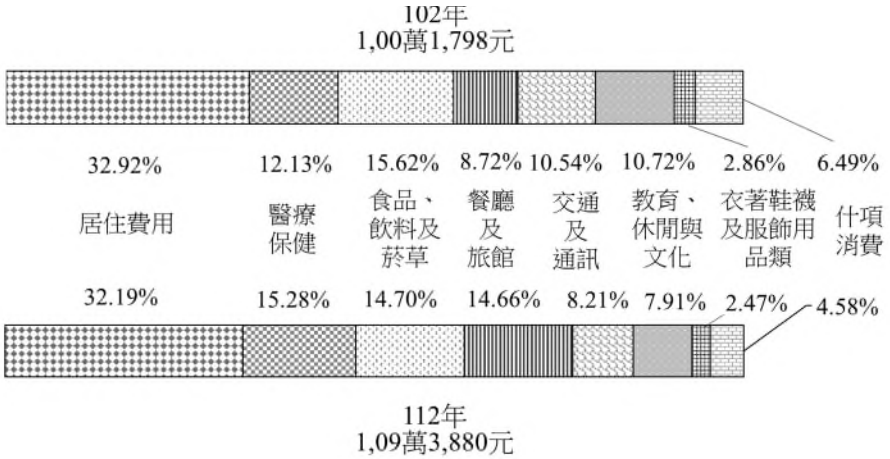

拾玖、數位城市

(一)網路服務：民國 113 年市民服務大平臺造訪人次為 167 萬人次，較 112 年減少 7.34%，近年來均維持 160 萬人次以上，並因平臺設置「COVID-19 紓困專區」，致 109 年 至 111 年間造訪人次大幅增加；臺北公眾區免費無線上網(Taipei Free)使用人次則為 2 億 3,862 萬人次，較 112 年增加 59.34%，近年來大致呈增加趨勢。

(二)網際網路：根據數位發展部「數位近用調查報告」資料，113 年臺北市個人網路使用率為 91.7%，65 歲以上網路使用率為 68.3%。與 112 年相比，個人網路使用率持平，而 65 歲以上的網路使用率則減少 4.6 個百分點。

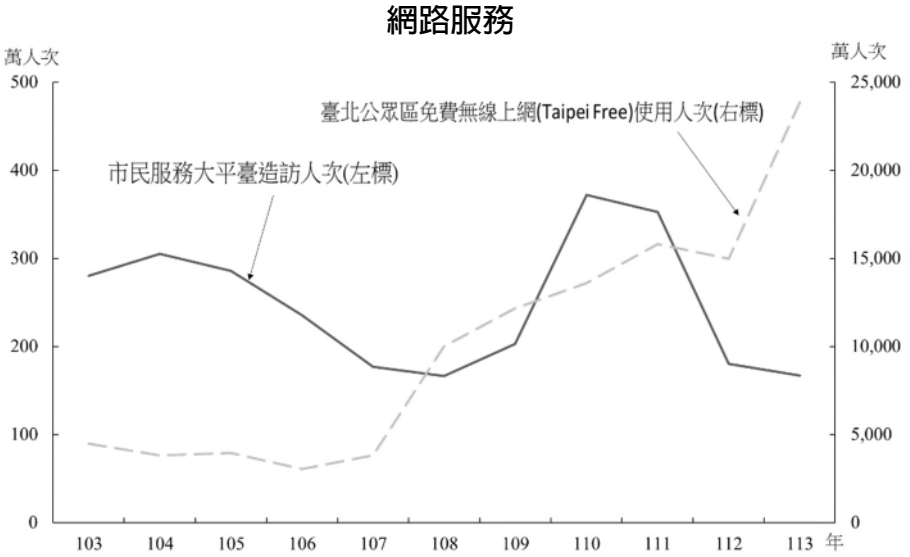

貳拾、政府服務

(一)市行政組織：臺北市於民國 56 年 7 月 1 日升格為院轄市時，臺北市政府組織係在市長之下，分設 8 局、5 處、9 委員會。後為因應業務發展需要，經裁撤、歸併、升格、新設部分機關，至 113 年底，府屬一級機關計有 23 局、6 處、4 委員會及 12 個區公所。

(二)市行政區劃分及組織：民國 56 年 7 月 1 日臺北市改制時，原轄 10 個行政區，即松山、大安、古亭、雙園、龍山、城中、建成、延平、大同、中山等 10 區；翌年市區擴大，將近郊內湖、南港、木柵、景美、士林、北投等 6 鄉鎮併入，增為 16 區。民國 79 年 3 月 12 日行政區、里調整後，全市共分 12 區、440 里、9,715 鄰，於 91、99 年復進行里區域調整，迄 113 年底，臺北市里鄰數為 456 里、9,631 鄰，共 107 萬 1,493 戶。

(三)公教職員數：民國 113 年底市府暨所屬機關現任公教職員計 4 萬 5,199 人，較 103 年底減少 5.04%；其中服務於市立各級學校之教職員占 49.64%為最多，一般行政機關者占 48.68%居次，市營事業機關則占 1.68%。

(四)民意代表：民國 113 年底臺北市各級民意代表計有 62 人，其中立法委員 8 人，市議員 54 人。

(五)市長選舉：臺北市第 8 屆市長選舉於民國 111 年 11 月 26 日舉行，共有 12 位候選人參選，投票率 67.70%。
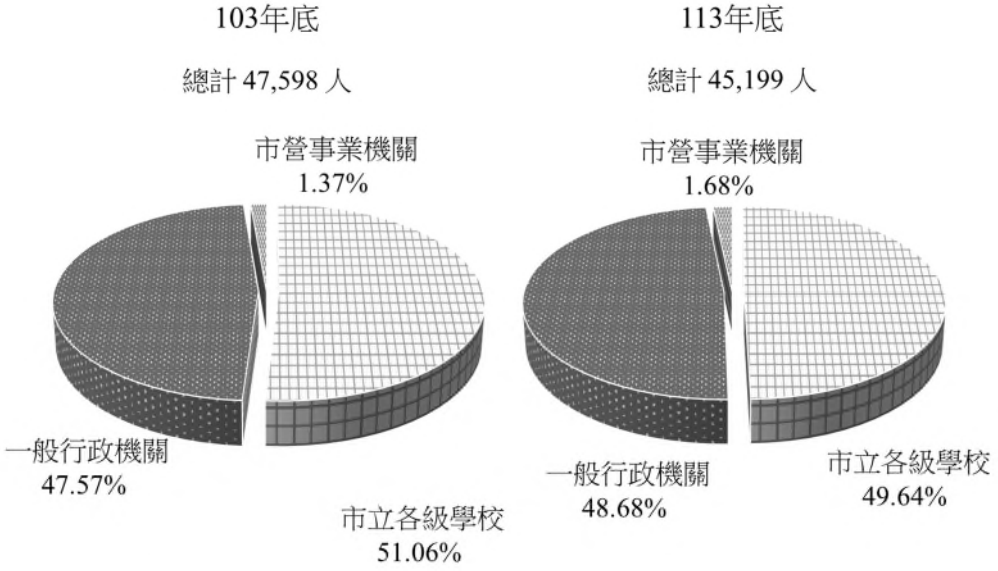
公教職員結構