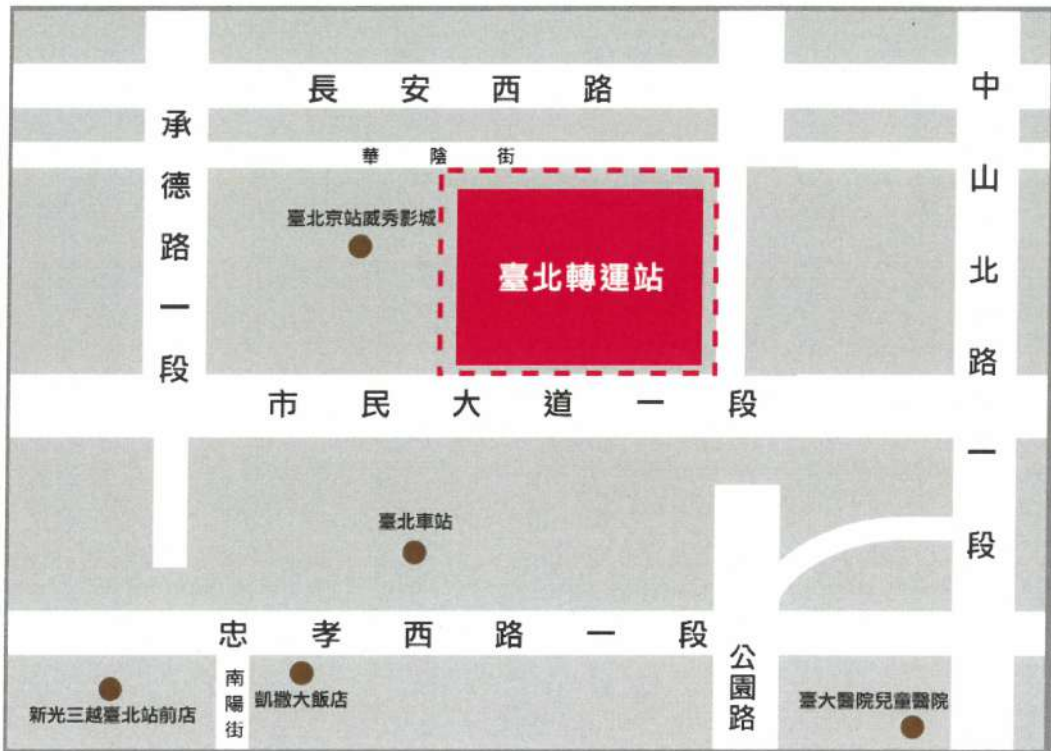


臺北市第一期空氣品質維護區管制區域

轉運站：臺北轉運站



轉運站：市府轉運站



轉運站：南港轉運站



重要觀光景點：故宮博物院



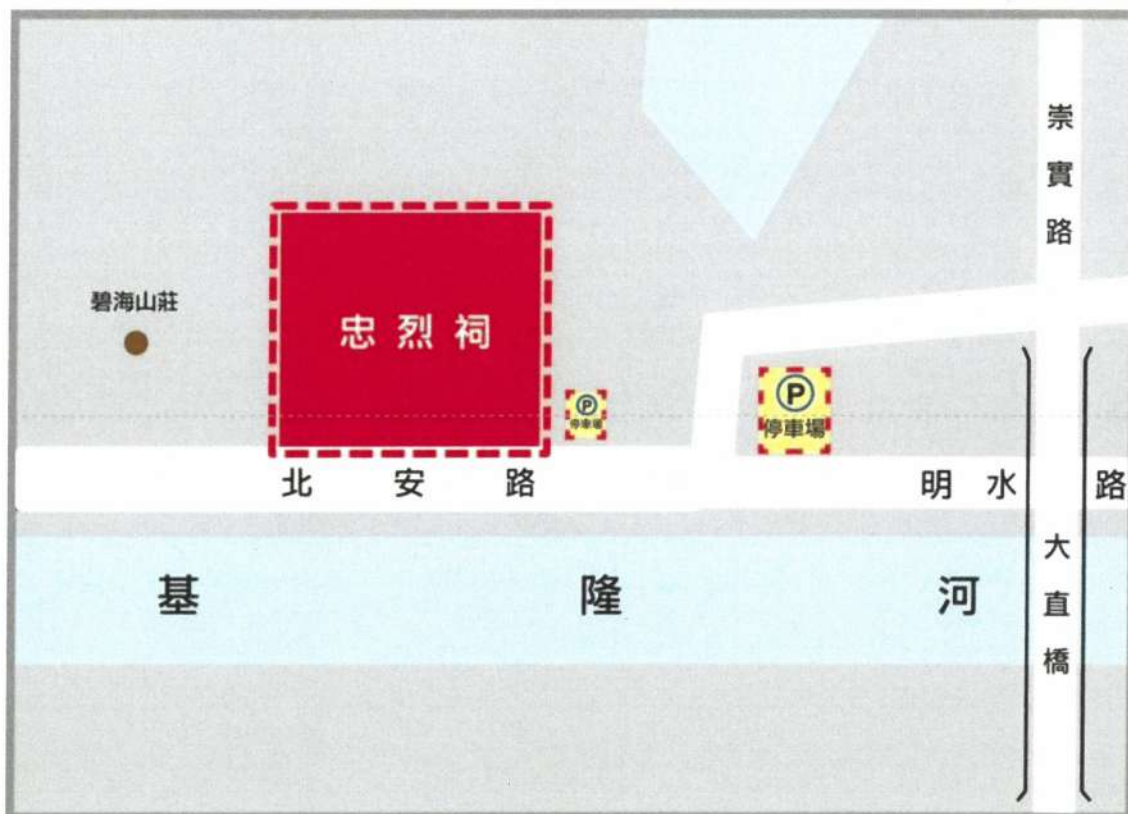
重要觀光景點：中正紀念堂



重要觀光景點：國父紀念館



重要觀光景點：忠烈祠



重要觀光景點：陽明山公園



重要觀光景點：臺北 101 大樓



臺北市第二期空氣品質維護區管制區域

臺北國際航空站



北投垃圾焚化廠



內湖垃圾焚化廠



木柵垃圾焚化廠



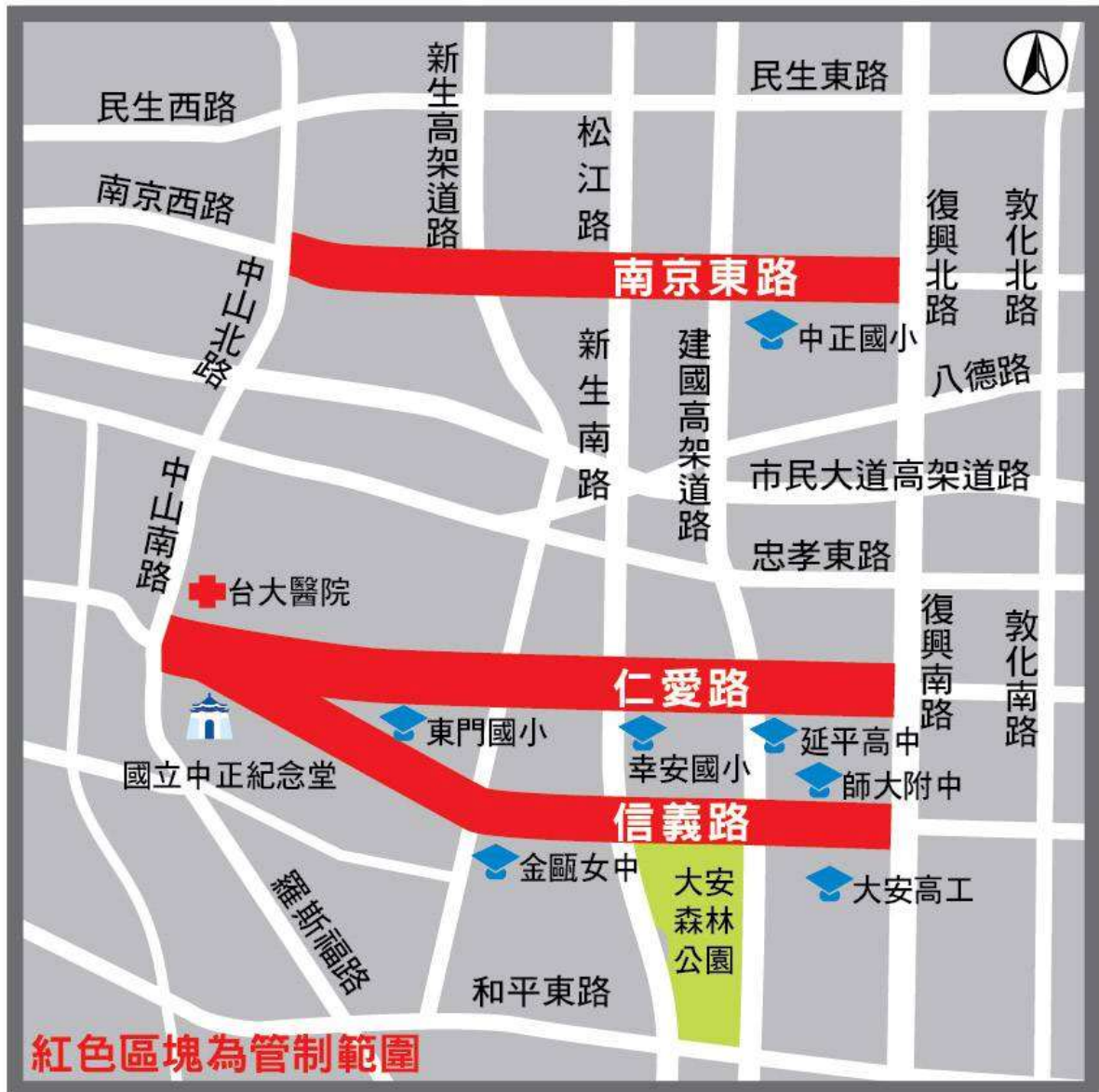
臺北市第三期空氣品質維護區管制區域

新生南路（與羅斯福路交叉口）至松江路（與民權東路交叉口）南北向車道



臺北市第四期空氣品質維護區管制區域

南京東路、仁愛路、信義路（西至中山南北路，東至復興南北路）東西向車道



臺北市空氣品質維護區熱區實景圖：空品維護區標示牌圖示

本區已劃設為空氣品質維護區



管制範圍

- 地點：臺北轉運站站體
- 區域：紅色虛線內為管制範圍

管制措施與要求

1. 柴油大客貨車及小貨車，應取得未逾有效期限內之優級自主管理標章(或同等級以上)，但出廠3年內(含)之新車不在此限。
2. 燃油機車，出廠滿5年以上應完成當年度之定期檢驗。
3. 違規車輛依空氣污染防制法第七十六條第二項規定裁處。

臺北市政府環境保護局
110年1月1日起生效

空氣品質維護區
CLEAN ZONE



禁止高污染
運具進入

全時段管制

臺北市政府環境保護局
Department of Environmental Protection,
Taipei City Government

前有空品維護區
限制高污染車輛進入



