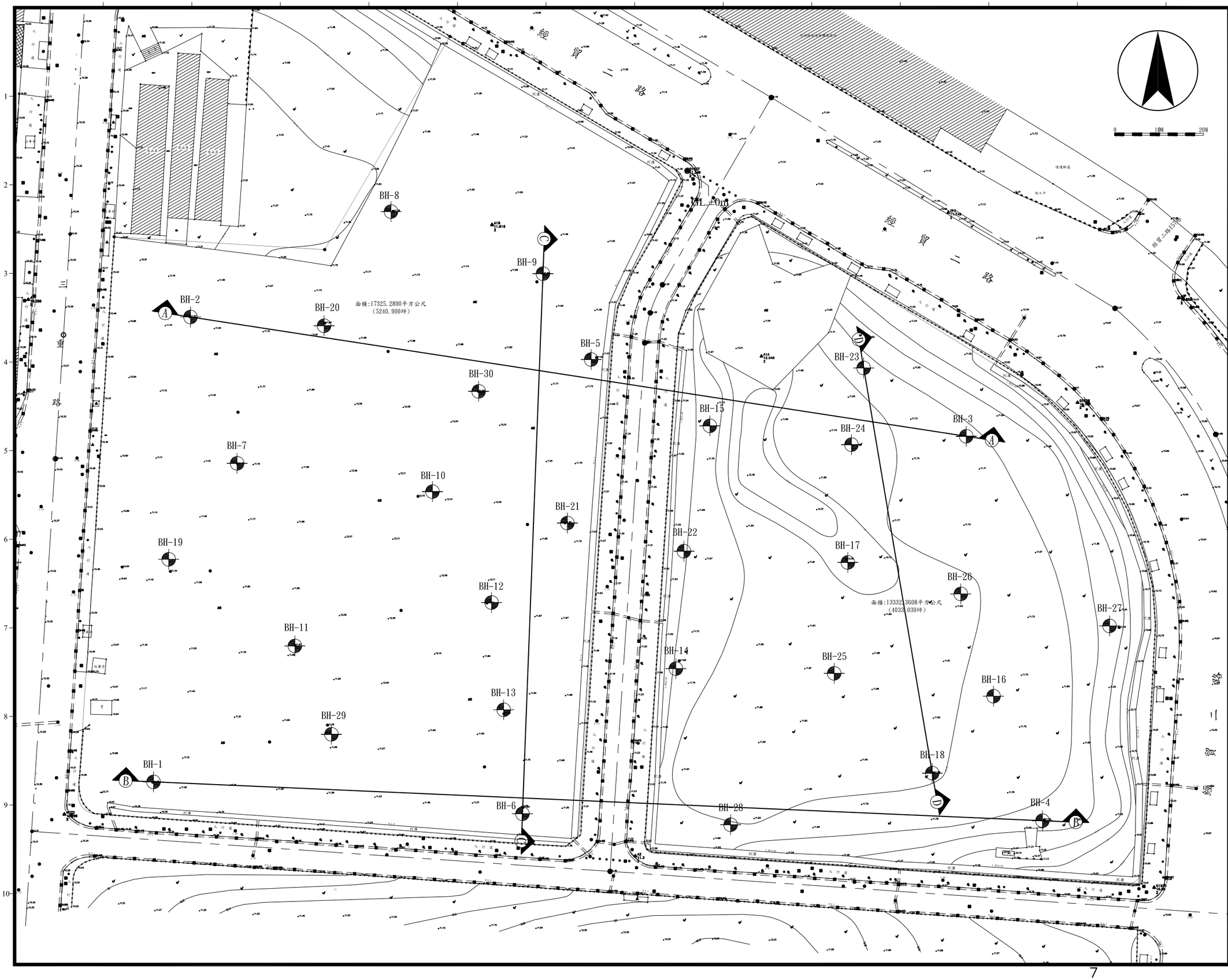

修正:		
編號	日期	內容
附註:		
繪圖:	林長茂	
設計:		
核對:	李春權	
核准:		
日期:	96.08.06	
比例:	A3=1/400	
工程名稱:		
台北市南港區經貿段43等地號新建工程地基調查		
圖名:		
鑽孔位置圖		
塏固工程有限公司 KENKUL CORPORATION		
業務號:	6029	
圖號:	2-2	
張號:		

A4-1

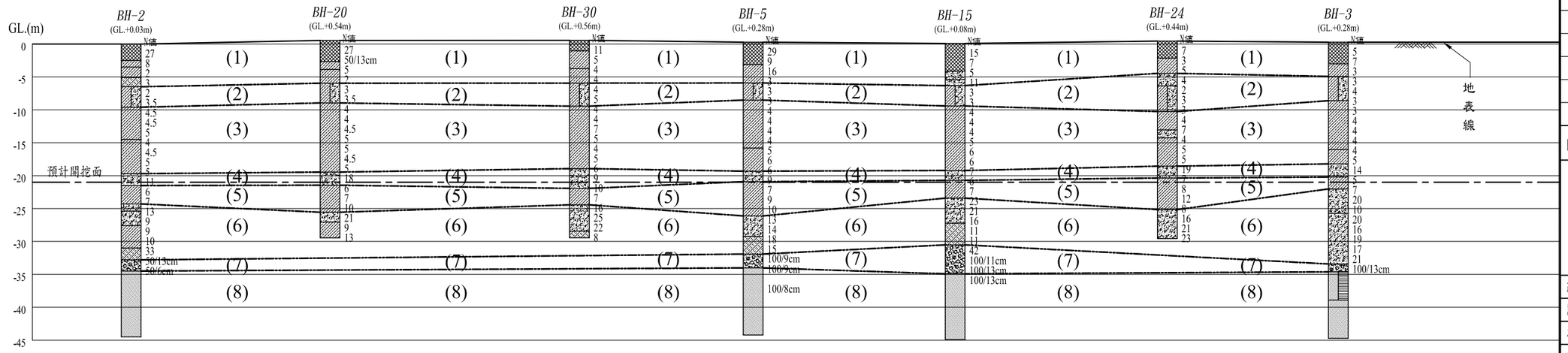

A-A地層剖面圖

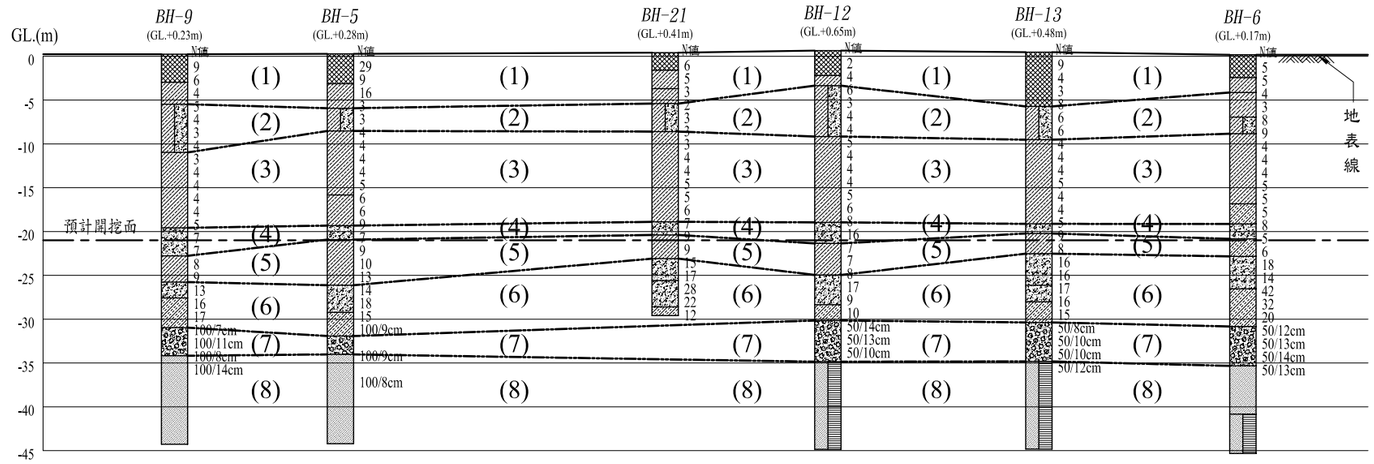

C-C地層剖面圖

圖 例

- 回填土
- 粘土質粉土
- 砂質粉土
- 粉土質砂
- 粉土質粘土
- 卵礫石
- 砂岩
- 頁岩
- 砂頁岩互層

說 明

(1)回填層及黃棕及灰色粉土質粘土偶夾薄層砂質粉土
(2)灰色偶夾棕灰色粉土質細砂與粉土質粘土互層
(3)灰色粉土質粘土偶夾貝屑及薄層細砂
(4)灰色粉土質細砂偶夾薄層粉土
(5)灰色粉土質粘土偶夾薄層細砂
(6)灰及棕灰色粉土質細砂夾粘土質粉土層
(7)卵礫石夾棕灰及灰色粉土質砂
(8)砂岩、頁岩及砂頁岩互層

修正:

編號	日期	內容

附註:

繪圖: 林長茂
設計:
核對: 李春權
核准:
日期: 96.08.06
比例:
工程名稱:

台北市南港區經貿段43等地號新建工程地基調查

圖名:

地層剖面圖

塏固工程有限公司
KENKUL CORPORATION

業務號: 6029
圖號: 3-3
張號:

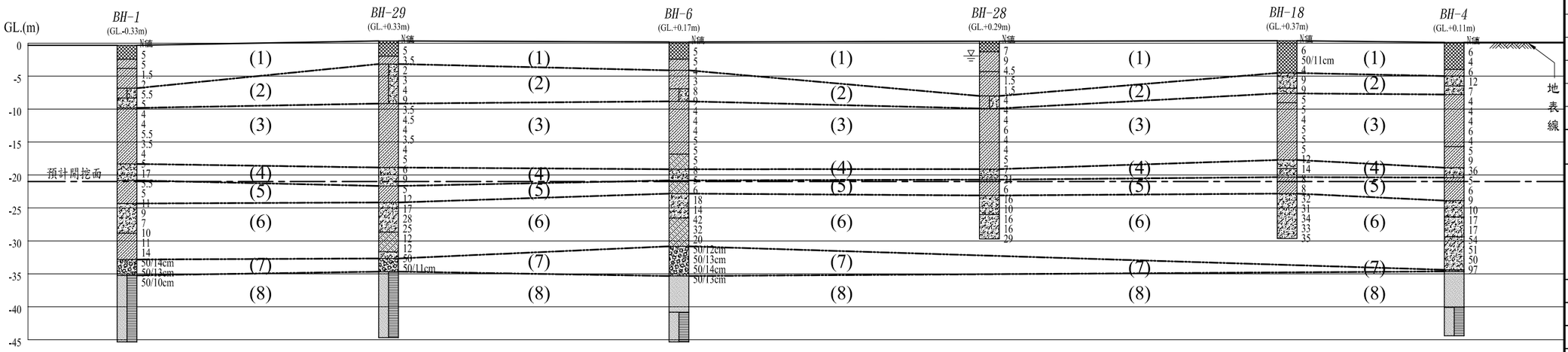

B-B地層剖面圖

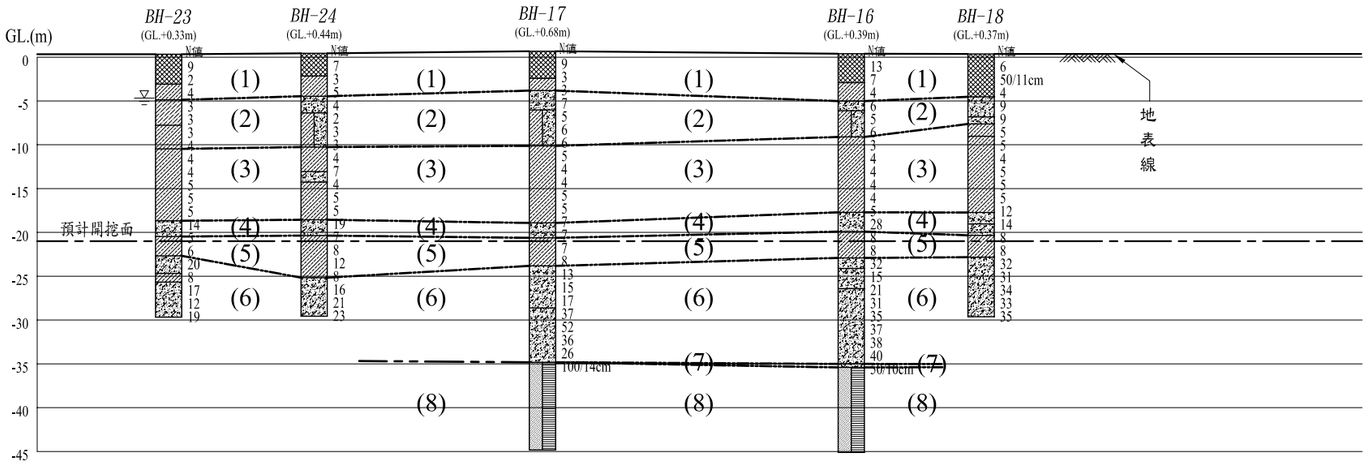

D-D地層剖面圖

圖 例

- 回填土
- 粘土質粉土
- 砂質粉土
- 粉土質砂
- 粉土質粘土
- 卵礫石
- 砂岩
- 頁岩
- 砂頁岩互層

說 明

(1)回填層及黃棕及灰色粉土質粘土偶夾薄層砂質粉土
(2)灰色偶夾棕灰色粉土質細砂與粉土質粘土互層
(3)灰色粉土質粘土偶夾貝屑及薄層細砂
(4)灰色粉土質細砂偶夾薄層粉土
(5)灰色粉土質粘土偶夾薄層細砂
(6)灰及棕灰色粉土質細砂夾粘土質粉土層
(7)卵礫石夾棕灰及灰色粉土質砂
(8)砂岩、頁岩及砂頁岩互層

修正:

編號	日期	內容

附註:

繪圖: 林長茂
設計:
核對: 李春權
核准:
日期: 96.08.06
比例:
工程名稱:

台北市南港區經貿段43等地號新建工程地基調查

圖名:

地層剖面圖

塏固工程有限公司
KENKUL CORPORATION

業務號: 6029
圖號: 3-4
張號: