

第二章 開發行為之名稱及開發場所

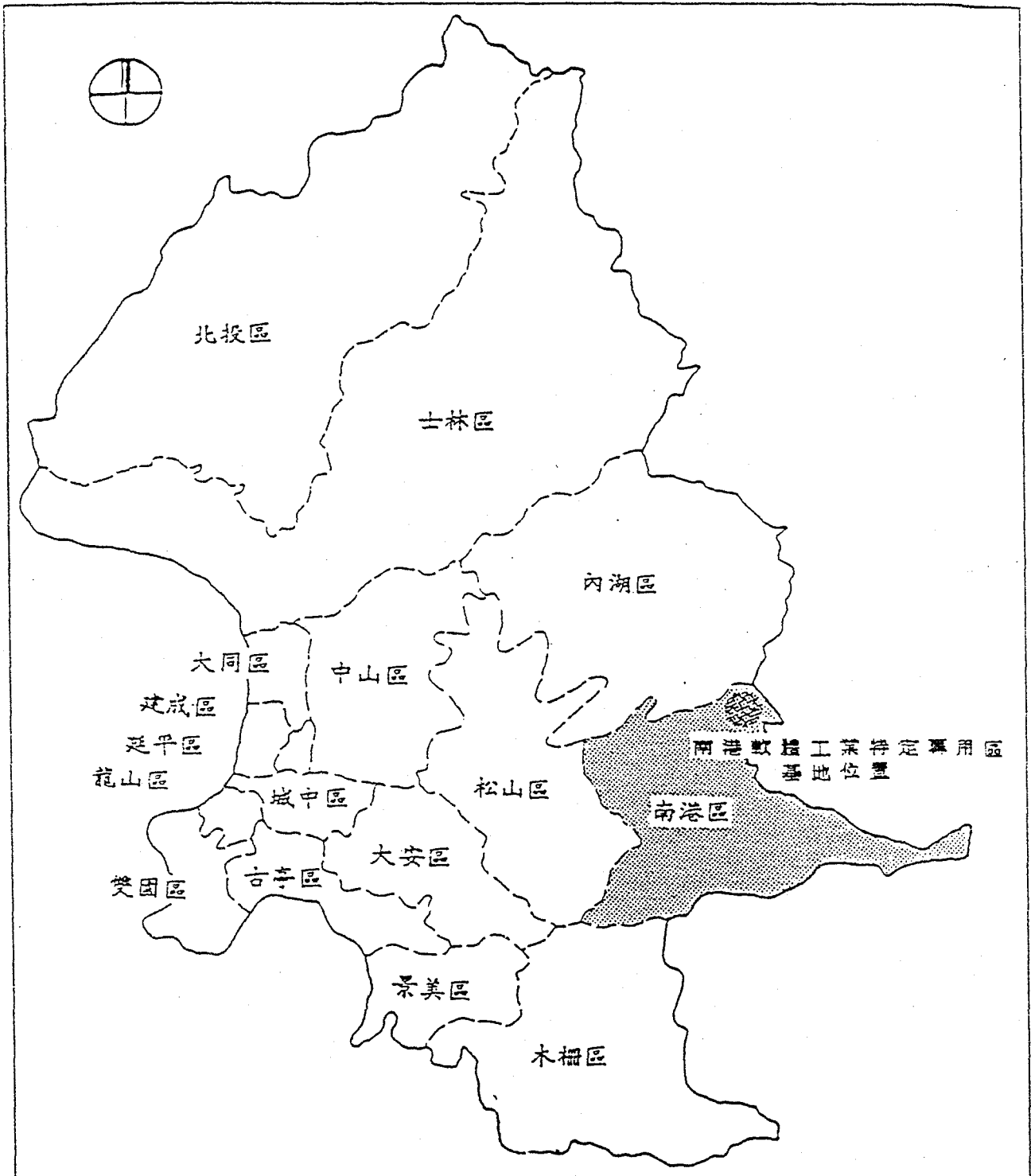
第二章 開發行為之名稱及開發場所

開發行為之名稱及開發場所

1. 名稱(中文)		南港軟體工業特定專用區(園區)	
2. 類別	A. 工業區編定開發		
3. 製作		<input type="checkbox"/> 說明書 <input checked="" type="checkbox"/> 評估書	
之主要依據		<input checked="" type="checkbox"/> 法令規定，法令名稱 <u>促進產業升級條例施行細則</u> <input type="checkbox"/> 其他(請註明)	
4. 計畫規模	8.2公頃(尚未完全定案必須依台北市政府都市發展局最後經內政部審議通過之面積為主)。		
5. 場所所在位置(應檢附不小於1/5,000地圖含座標及圖號)		參見圖2-1~2-3	
6. 場所隸屬之行政轄區		台北市南港區	

註：類別

- A 工廠之設立及工業區之開發。
- B 道路、鐵路、大眾捷運系統、港灣及機場之開發。
- C 土石採取及探礦、採礦。
- D 蓄水、防洪排水工程之開發。
- E 農、林、漁、牧之開發利用。
- F 遊樂、風景區之開發。
- G 文教、醫療建設之開發。
- H 新市區建設舊市區更新。
- I 環境保護工程之興建。
- J 核能及其他能源之開發。
- K 其他經中央主管機關公告者。



南港軟體工業特定專用區區位圖 圖 2-1

南港軟體工業特定專用區計劃圖

經濟部工業局 / 委託

聯和工程顧問有限公司 / 研究

例

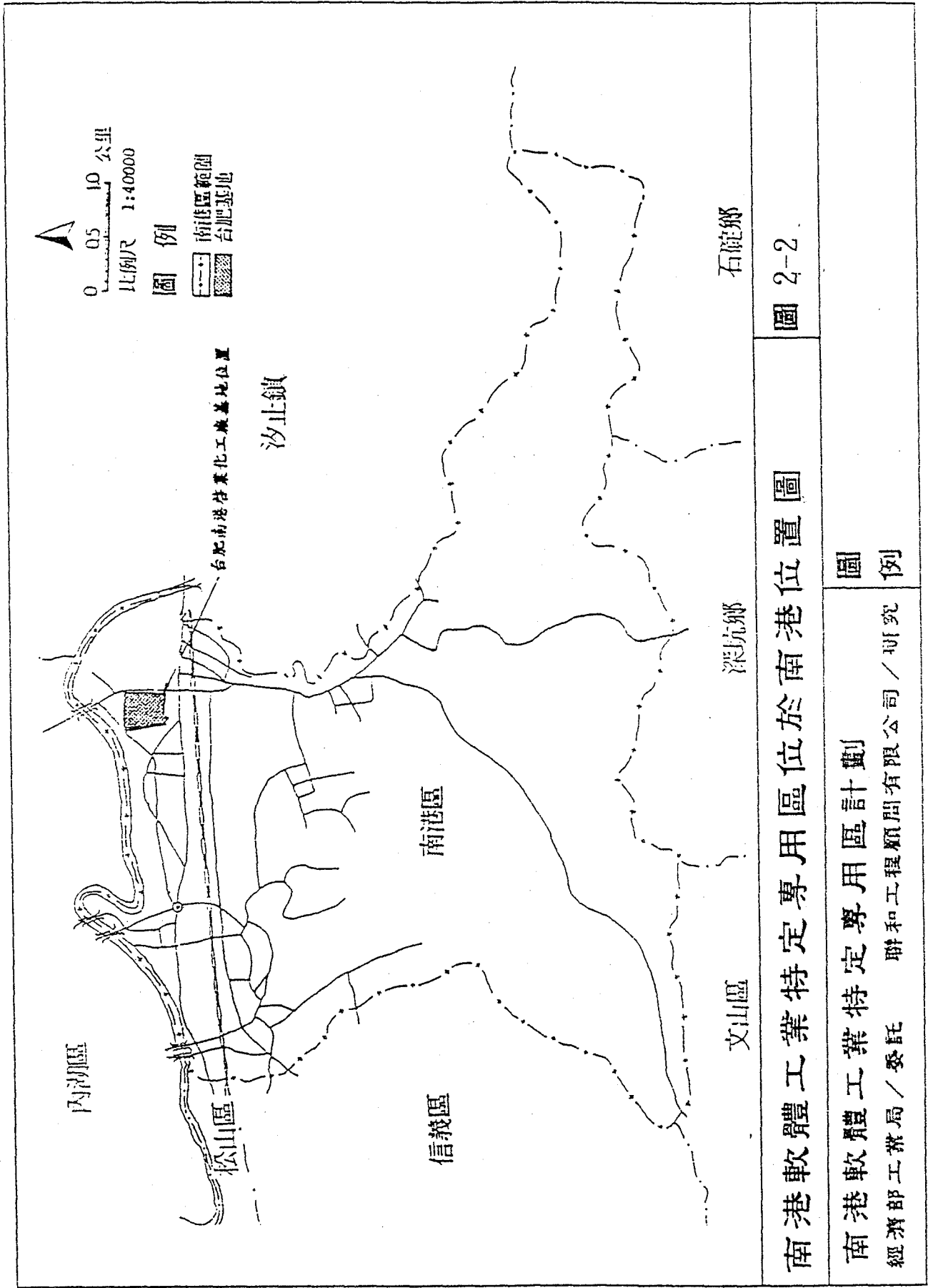
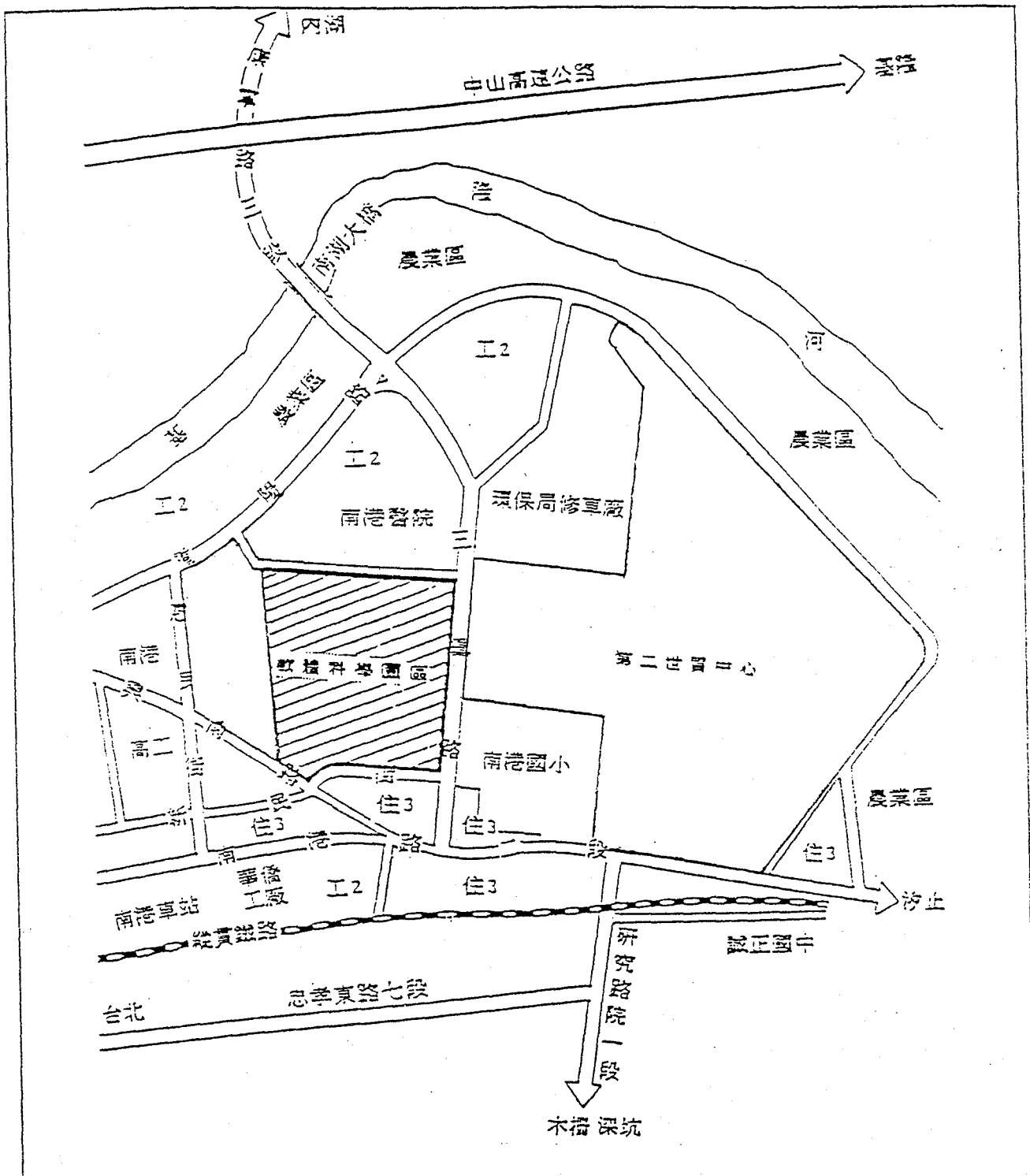


圖 2-2

南港軟體工業特定專用區位於南港位置圖

圖例
 南港軟體工業特定專用區計劃
 經濟部工業局 / 委託 聯和工程顧問有限公司 / 研究



南港軟體工業特定專用區基地位置圖 圖 2-3

南港軟體工業特定專用區計劃圖

經濟部工業局 / 委託
 聯和工程顧問有限公司 / 研究

例