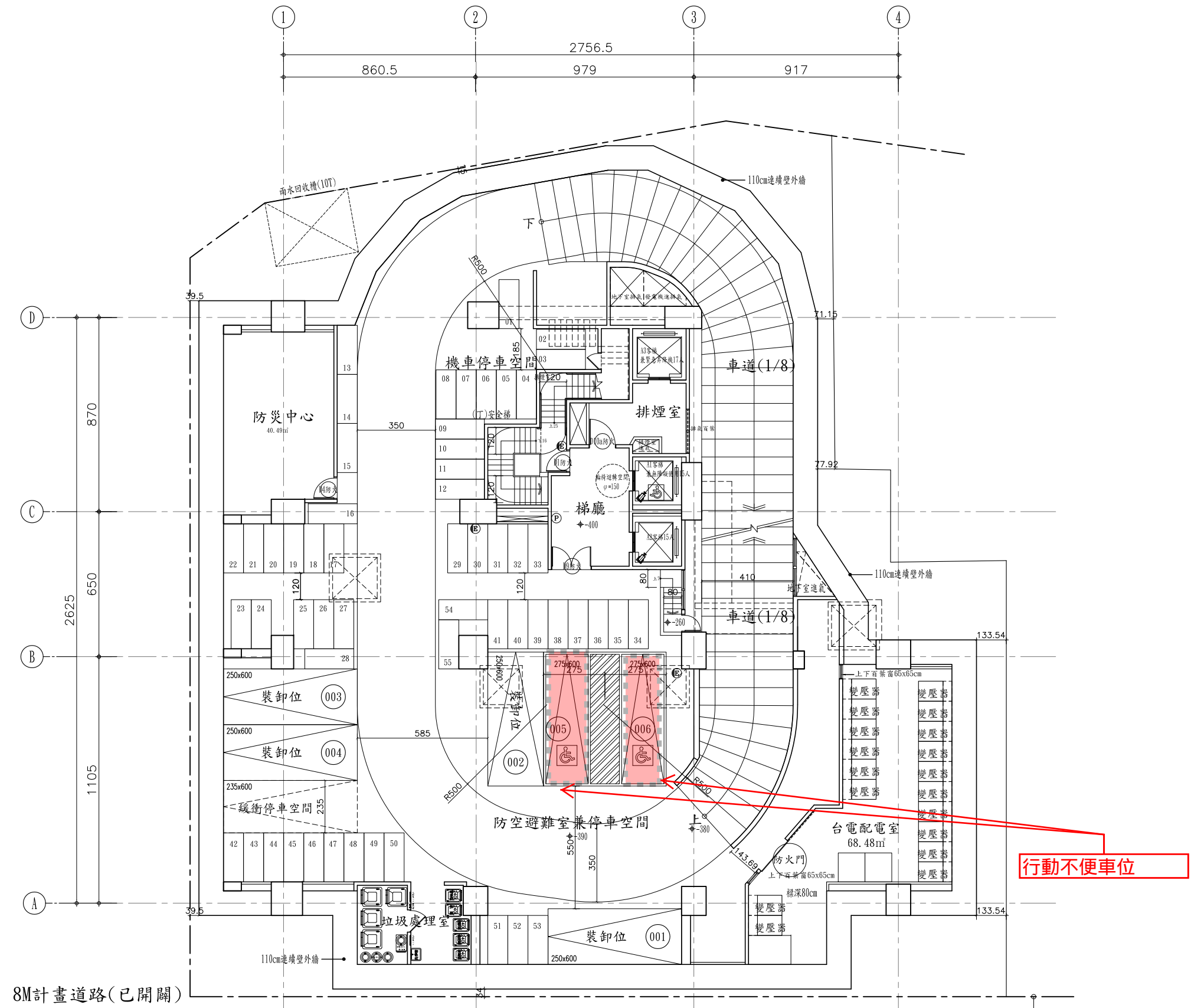


中山北路二段
一層平面圖 S:1/200

A2-1



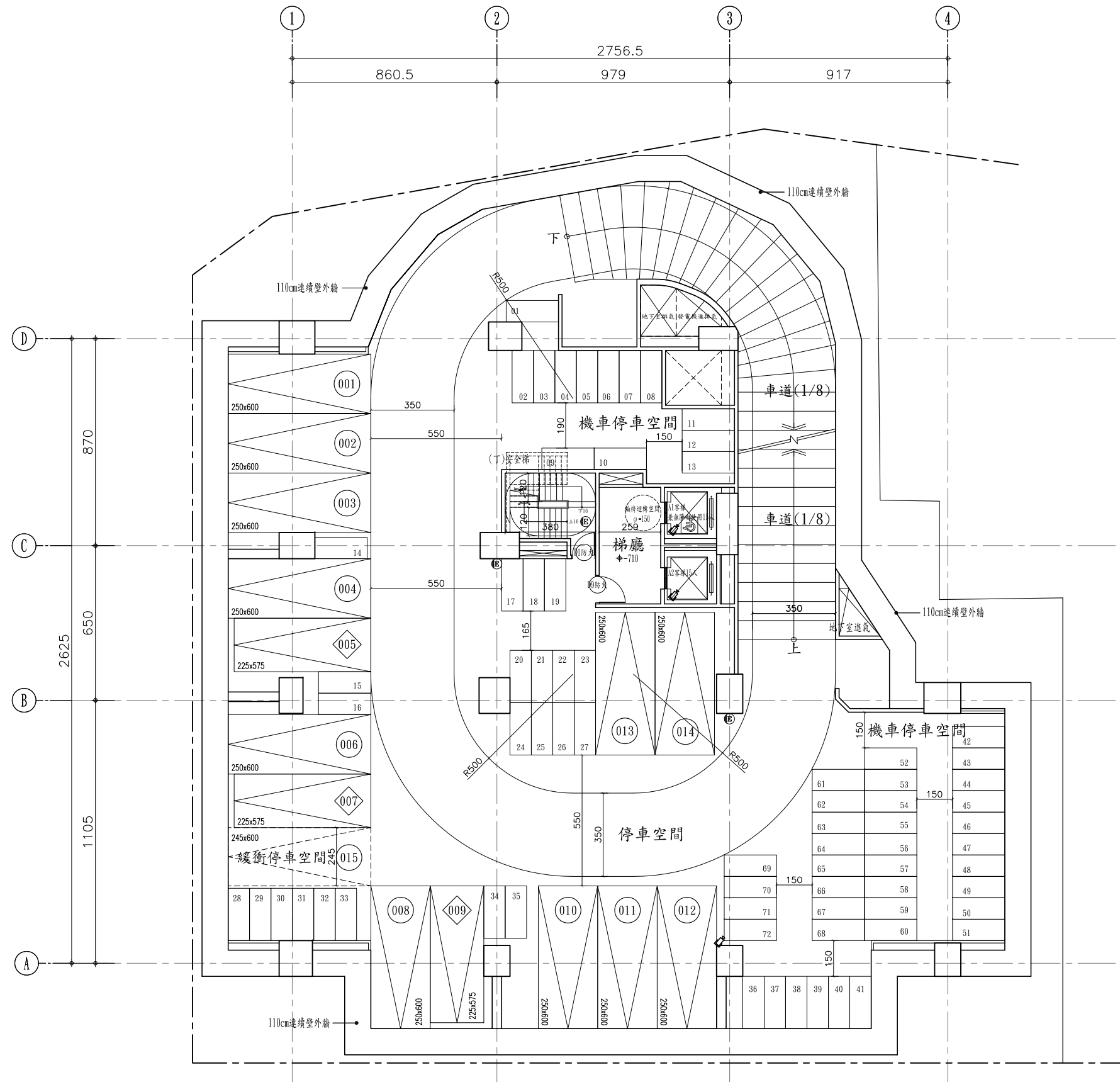
行動不便車位

地下一層平面圖 S:1/200

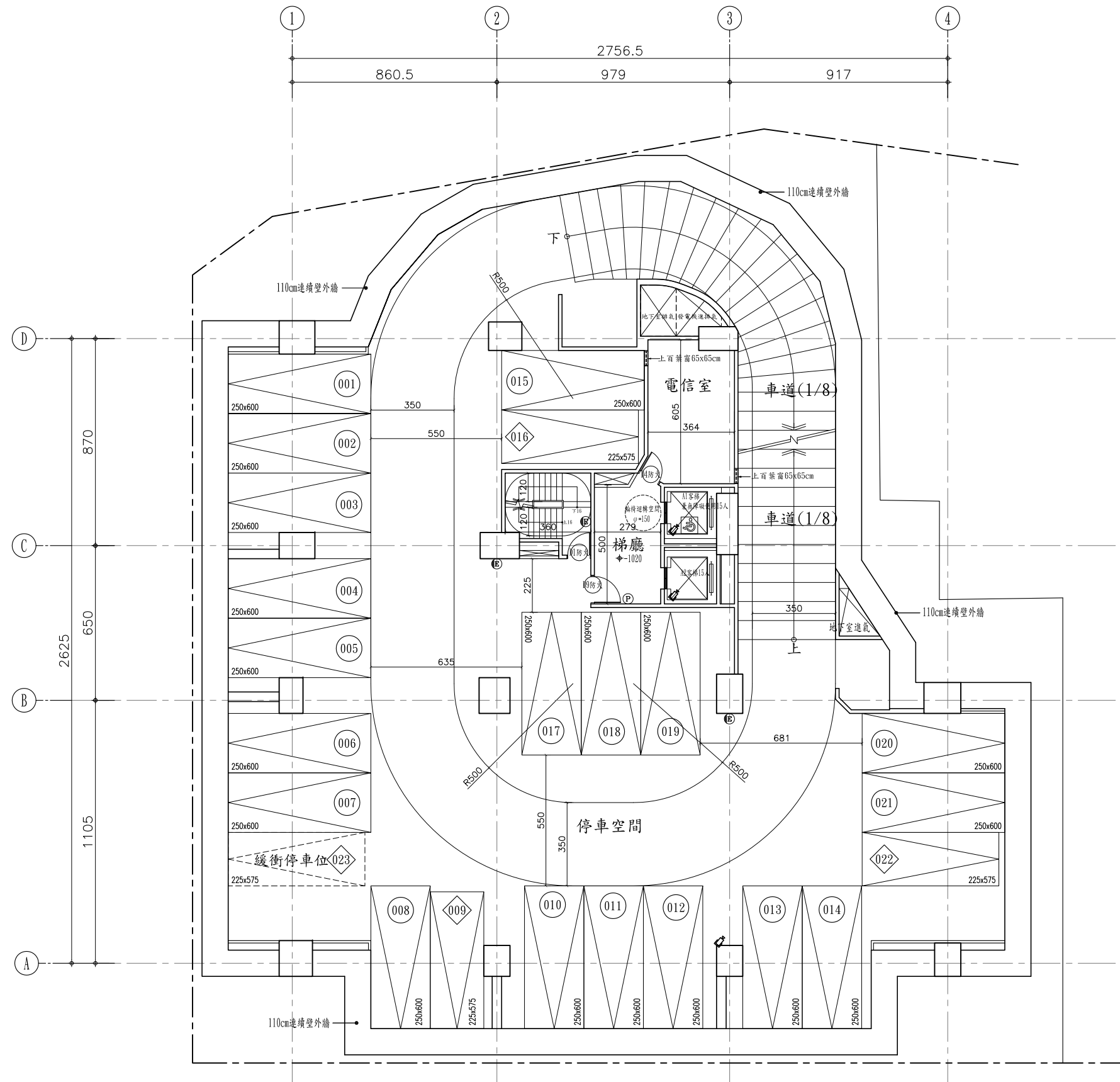
A2-2

40M計畫道路
(已開闢)

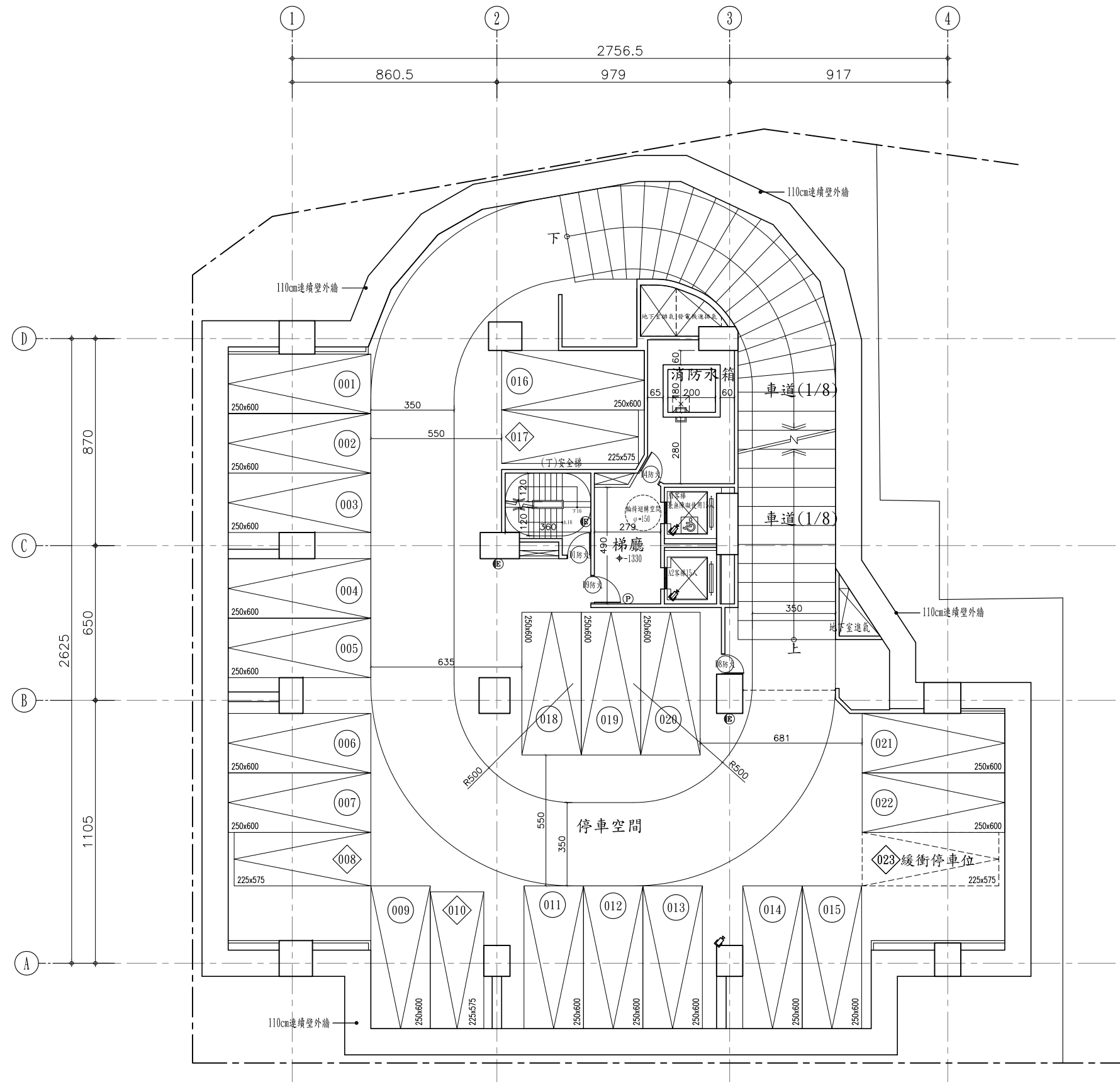
8M計畫道路(已開闢)



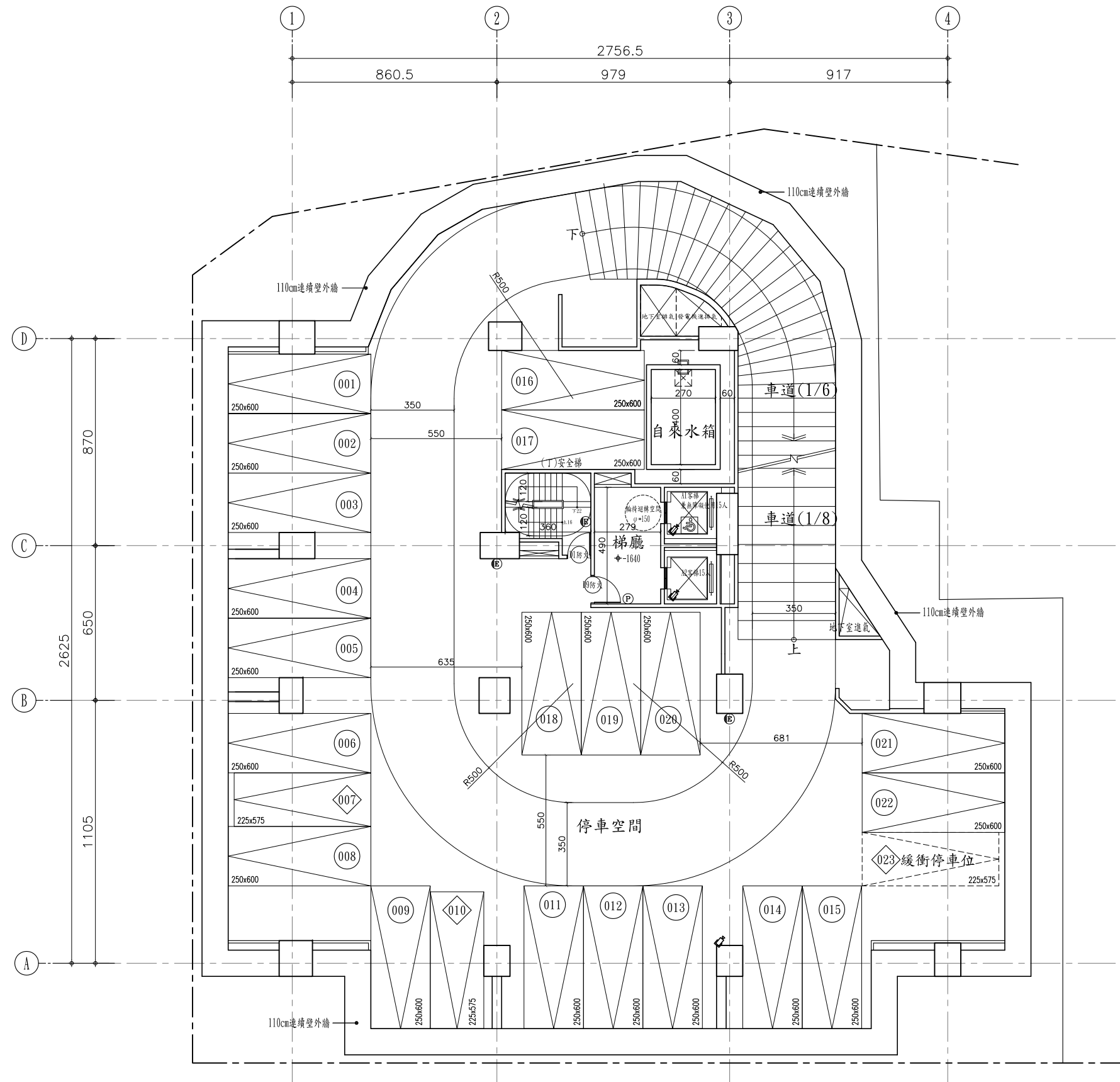
地下二層平面圖 S:1/200



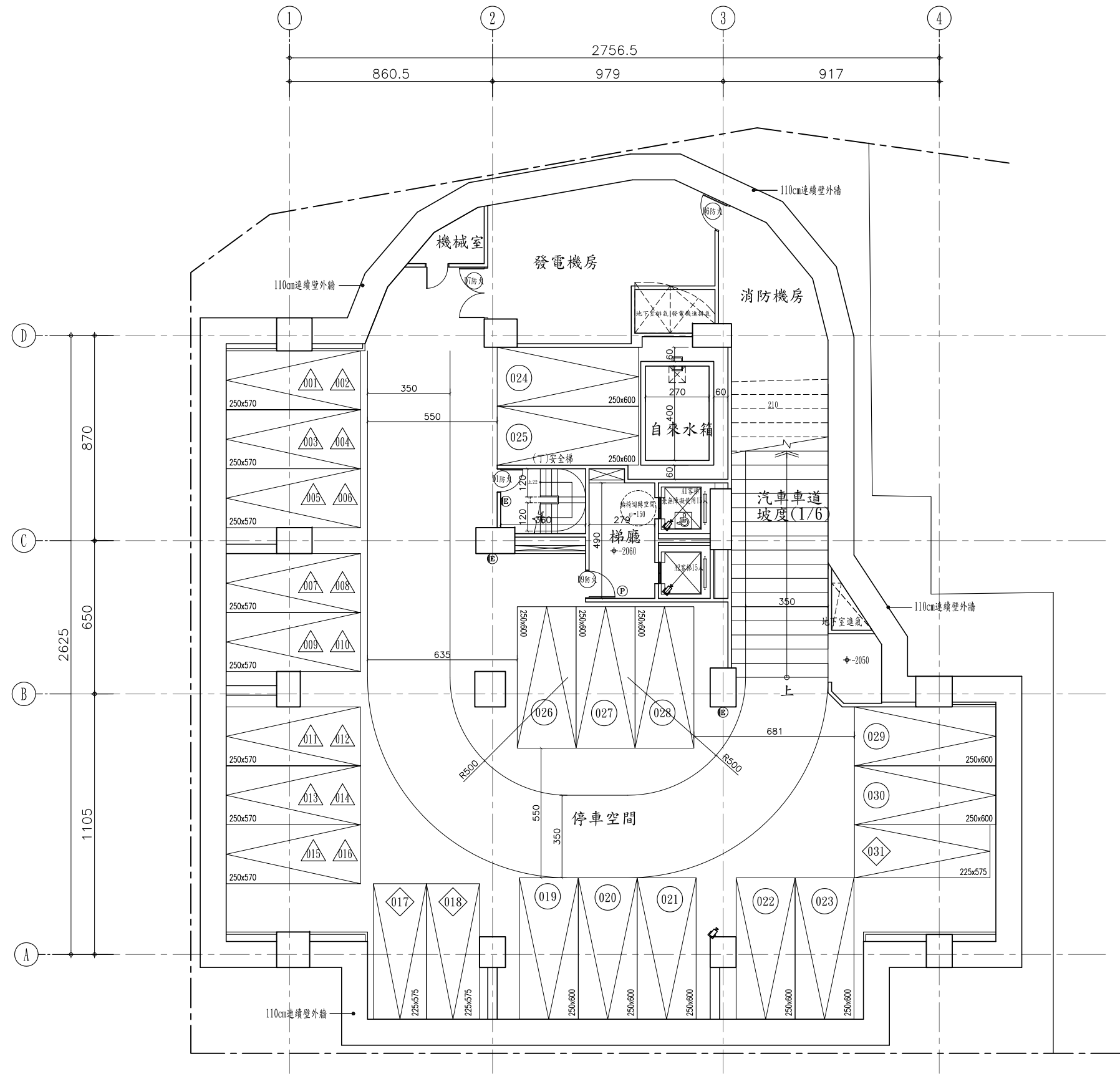
地下三層平面圖 S:1/200



地下四層平面圖 S:1/200



地下五層平面圖 S:1/200



地下六層平面圖 S:1/200