

# 附錄十

## 交通量調查成果

路段交通量調查表

計畫編號：11511 日期：111.09.22(平日) 簡圖  
 站名：錫安巷(中和街-錫安巷105弄) 往中和街  
 路段號碼：11511T1-01 錫安巷(6號)

車種 時間	機車						小型車						大型車						特種車					
	15	30	45	60	15	30	45	60	15	30	45	60	15	30	45	60	15	30	45	60				
00-01	1	0	1	1	0	0	0	1	0	0	0	0	0	0	0	0	0	0	0	0				
01-02	0	1	1	1	0	0	0	0	0	0	0	0	0	0	0	0	0	0	0	0				
02-03	1	0	0	1	0	0	0	0	0	0	0	0	0	0	0	0	0	0	0	0				
03-04	1	0	0	1	0	1	0	1	0	0	0	0	0	0	0	0	0	0	0	0				
04-05	0	1	0	0	0	0	1	0	0	0	0	0	0	0	0	0	0	0	0	0				
05-06	0	1	1	2	1	1	1	1	1	0	0	0	0	0	0	0	0	0	0	0				
06-07	5	3	2	10	2	5	7	6	0	0	0	0	0	0	0	0	0	0	0	0				
07-08	1	2	8	10	4	2	2	3	1	0	1	0	0	0	0	0	0	0	0	0				
08-09	4	5	4	6	6	7	11	7	0	1	0	0	0	0	0	0	0	0	0	0				
09-10	4	3	8	7	5	8	4	6	0	0	0	0	0	0	0	0	0	0	0	0				
10-11	5	8	3	5	3	5	7	4	0	0	0	0	0	0	0	0	0	0	0	0				
11-12	5	3	2	3	8	5	6	3	0	0	0	0	0	0	0	0	0	0	0	0				
12-13	5	3	5	1	4	5	3	3	0	0	0	0	0	0	0	0	0	0	0	0				
13-14	1	5	4	6	4	4	5	3	4	0	0	0	0	0	0	0	0	0	0	0				
14-15	1	4	2	0	3	5	5	6	1	0	1	0	0	0	0	0	0	0	0	0				
15-16	3	2	5	4	4	0	3	7	0	0	0	0	0	0	0	0	0	0	0	0				
16-17	5	2	4	4	4	3	8	6	0	0	0	0	0	0	0	0	0	0	0	0				
17-18	6	9	10	5	7	3	6	7	0	0	0	0	0	0	0	0	0	0	0	0				
18-19	6	9	3	2	3	2	7	3	0	0	0	0	0	0	0	0	0	0	0	0				
19-20	3	10	2	1	4	4	5	4	0	0	0	0	0	0	0	0	0	0	0	0				
20-21	1	2	2	3	9	3	4	3	0	0	0	0	0	0	0	0	0	0	0	0				
21-22	3	3	1	2	1	2	3	0	0	0	0	0	0	0	0	0	0	0	0	0				
22-23	1	2	1	1	2	0	1	2	0	0	0	0	0	0	0	0	0	0	0	0				
23-24	1	0	3	0	3	0	3	1	2	0	0	0	0	0	0	0	0	0	0	0				

註：1.機車(含重機)。2.小型車(小客車、小貨車)。3.大型車(大客車、大貨車)。4.特種車(連結車、貨櫃車、農機車等)。



路段交通量調查表

計畫編號：11511 日期：111.09.22(平日) 簡圖  
 站名：錫安巷(中和街-錫安巷105弄) 往錫安巷105弄  
 路段號碼：11511T1-01 錫安巷(6號)

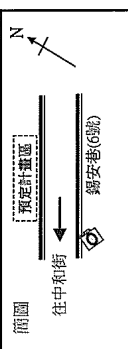
車種 時間	機車						小型車						大型車						特種車					
	15	30	45	60	15	30	45	60	15	30	45	60	15	30	45	60	15	30	45	60				
00-01	0	0	0	1	2	1	0	1	0	0	0	0	0	0	0	0	0	0	0	0				
01-02	0	1	0	0	0	0	0	0	0	0	0	0	0	0	0	0	0	0	0	0				
02-03	0	1	0	0	0	1	2	1	0	0	0	0	0	0	0	0	0	0	0	0				
03-04	1	0	0	1	0	0	0	0	0	0	0	0	0	0	0	0	0	0	0	0				
04-05	0	0	0	1	0	0	0	1	0	0	0	0	0	0	0	0	0	0	0	0				
05-06	0	4	0	6	1	0	0	0	0	0	0	0	0	0	0	0	0	0	0	0				
06-07	1	2	4	3	0	4	2	0	0	0	0	0	0	0	0	0	0	0	0	0				
07-08	7	8	6	5	11	17	8	5	0	0	0	0	0	0	0	0	0	0	0	0				
08-09	4	4	6	4	1	7	5	6	0	0	0	1	0	0	0	0	0	0	0	0				
09-10	2	6	4	2	5	3	3	4	0	0	0	0	0	0	0	0	0	0	0	0				
10-11	2	8	1	2	7	1	8	1	0	0	0	0	0	0	0	0	0	0	0	0				
11-12	6	6	1	2	4	4	6	3	0	0	0	0	0	0	0	0	0	0	0	0				
12-13	3	4	7	2	5	3	4	5	0	0	0	0	0	0	0	0	0	0	0	0				
13-14	0	4	2	3	1	2	1	5	0	0	0	0	0	0	0	0	0	0	0	0				
14-15	3	2	1	3	4	5	4	3	1	0	0	0	0	0	0	0	0	0	0	0				
15-16	7	1	3	1	3	3	5	7	0	0	0	0	0	0	0	0	0	0	0	0				
16-17	1	2	5	3	3	11	5	6	0	0	0	0	0	0	0	0	0	0	0	0				
17-18	7	6	6	8	9	6	7	6	0	0	0	0	0	0	0	0	0	0	0	0				
18-19	7	2	6	4	3	7	4	5	0	0	0	0	0	0	0	0	0	0	0	0				
19-20	4	4	2	2	7	6	4	7	0	0	0	0	0	0	0	0	0	0	0	0				
20-21	2	4	5	7	7	6	4	5	0	0	0	2	0	0	0	0	0	0	0	0				
21-22	8	6	1	2	6	4	4	3	0	0	0	0	0	0	0	0	0	0	0	0				
22-23	4	0	3	1	4	1	2	3	0	0	0	0	0	0	0	0	0	0	0	0				
23-24	3	1	0	0	1	1	1	1	0	0	0	0	0	0	0	0	0	0	0	0				

註：1.機車(含重機)。2.小型車(小客車、小貨車)。3.大型車(大客車、大貨車)。4.特種車(連結車、貨櫃車、農機車等)。




路段交通量調查表

計畫編號：11511 日期：111.09.24 (假日)  
 站名：錫安巷(中和街-錫安巷105弄) 天候：晴  
 路段號碼：11511T1-01 調查員：黃明和、郭秀玲



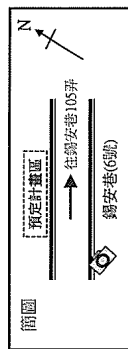
車種 時間	機車						小型車						大型車						特種車					
	15	30	45	60	15	30	45	60	15	30	45	60	15	30	45	60	15	30	45	60	15	30	45	60
00~01	0	2	1	0	0	0	0	0	0	0	0	0	0	0	0	0	0	0	0	0	0	0	0	
01~02	0	0	0	0	0	0	0	0	0	0	0	0	0	0	0	0	0	0	0	0	0	0	0	
02~03	0	0	0	0	0	0	0	0	0	0	0	0	0	0	0	0	0	0	0	0	0	0	0	
03~04	0	0	0	0	0	0	0	0	0	0	0	0	0	0	0	0	0	0	0	0	0	0	0	
04~05	1	0	0	0	0	0	0	0	0	0	0	0	0	0	0	0	0	0	0	0	0	0	0	
05~06	1	1	0	1	1	0	0	0	0	0	0	0	0	0	0	0	0	0	0	0	0	0	0	
06~07	3	4	4	1	2	4	1	3	0	0	0	0	0	0	0	0	0	0	0	0	0	0	0	
07~08	5	6	3	3	0	5	4	3	0	0	0	0	0	0	0	0	0	0	0	0	0	0	0	
08~09	1	4	1	4	1	3	6	7	4	0	0	0	0	0	0	0	0	0	0	0	0	0	0	
09~10	6	0	3	2	7	4	4	8	0	0	1	0	0	0	0	0	0	0	0	0	0	0	0	
10~11	2	2	3	1	3	9	7	6	0	0	0	0	0	0	0	0	0	0	0	0	0	0	0	
11~12	0	7	0	8	12	11	6	6	0	1	0	0	0	0	0	0	0	0	0	0	0	0	0	
12~13	4	6	4	2	3	9	4	9	0	0	0	0	0	0	0	0	0	0	0	0	0	0	0	
13~14	6	3	8	2	5	8	7	5	0	0	0	0	0	0	0	0	0	0	0	0	0	0	0	
14~15	0	1	2	0	2	3	4	5	0	0	1	0	0	0	0	0	0	0	0	0	0	0	0	
15~16	4	3	3	2	6	6	4	4	0	0	0	0	0	0	0	0	0	0	0	0	0	0	0	
16~17	2	4	1	6	3	6	5	5	1	0	0	0	0	0	0	0	0	0	0	0	0	0	0	
17~18	2	4	4	5	5	6	6	8	0	0	0	0	0	0	0	0	0	0	0	0	0	0	0	
18~19	2	5	4	2	6	1	6	5	0	0	0	0	0	0	0	0	0	0	0	0	0	0	0	
19~20	2	3	2	1	1	6	5	3	0	0	0	0	0	0	0	0	0	0	0	0	0	0	0	
20~21	0	0	1	1	4	5	5	2	0	0	0	0	0	0	0	0	0	0	0	0	0	0	0	
21~22	3	0	0	2	4	3	3	1	0	2	0	0	0	0	0	0	0	0	0	0	0	0	0	
22~23	0	0	2	0	1	2	4	0	0	0	0	0	0	0	0	0	0	0	0	0	0	0	0	
23~24	0	0	0	0	2	3	1	2	0	0	0	0	0	0	0	0	0	0	0	0	0	0	0	

註：1.機車(含重機)。2.小型車(小客車、小貨車)。3.大型車(大客車、大貨車)。4.特種車(運送車、貨櫃車、農機車等)。




路段交通量調查表

計畫編號：11511 日期：111.09.24 (假日)  
 站名：錫安巷(中和街-錫安巷105弄) 天候：晴  
 路段號碼：11511T1-01 調查員：黃明和、郭秀玲



車種 時間	機車						小型車						大型車						特種車					
	15	30	45	60	15	30	45	60	15	30	45	60	15	30	45	60	15	30	45	60	15	30	45	60
00~01	0	2	1	0	0	0	0	0	0	0	0	0	0	0	0	0	0	0	0	0	0	0	0	
01~02	0	0	0	0	0	0	0	0	0	0	0	0	0	0	0	0	0	0	0	0	0	0	0	
02~03	0	0	0	0	0	0	0	0	0	0	0	0	0	0	0	0	0	0	0	0	0	0	0	
03~04	0	1	0	2	0	0	0	0	0	0	0	0	0	0	0	0	0	0	0	0	0	0	0	
04~05	0	0	0	0	0	0	0	0	0	0	0	0	0	0	0	0	0	0	0	0	0	0	0	
05~06	0	1	2	2	2	1	0	2	1	0	0	0	0	0	0	0	0	0	0	0	0	0	0	
06~07	3	3	2	1	2	1	0	2	1	0	0	0	0	0	0	0	0	0	0	0	0	0	0	
07~08	2	4	5	3	0	2	3	4	0	0	0	0	0	0	0	0	0	0	0	0	0	0	0	
08~09	0	0	1	0	5	3	3	3	0	0	0	0	0	0	0	0	0	0	0	0	0	0	0	
09~10	2	1	6	4	1	1	6	4	0	0	0	0	0	0	0	0	0	0	0	0	0	0	0	
10~11	4	2	0	3	5	3	8	4	0	0	0	0	0	0	0	0	0	0	0	0	0	0	0	
11~12	1	6	2	4	3	6	5	3	0	0	0	0	0	0	0	0	0	0	0	0	0	0	0	
12~13	3	5	5	3	5	7	8	6	0	0	0	0	0	0	0	0	0	0	0	0	0	0	0	
13~14	3	0	3	2	10	7	4	6	0	0	0	0	0	0	0	0	0	0	0	0	0	0	0	
14~15	4	7	1	3	3	5	4	3	0	0	0	0	0	0	0	0	0	0	0	0	0	0	0	
15~16	5	4	2	1	6	4	2	4	0	0	0	0	0	0	0	0	0	0	0	0	0	0	0	
16~17	4	2	3	3	2	5	8	5	0	0	0	0	0	0	0	0	0	0	0	0	0	0	0	
17~18	2	4	5	6	8	4	8	5	0	0	0	0	0	0	0	0	0	0	0	0	0	0	0	
18~19	3	3	3	2	6	5	5	11	0	0	0	0	0	0	0	0	0	0	0	0	0	0	0	
19~20	3	4	1	0	7	4	3	7	0	0	0	0	0	0	0	0	0	0	0	0	0	0	0	
20~21	1	1	3	4	5	5	3	2	0	1	0	0	0	0	0	0	0	0	0	0	0	0	0	
21~22	0	1	0	2	7	5	2	3	0	0	0	0	0	0	0	0	0	0	0	0	0	0	0	
22~23	1	1	2	0	1	3	5	0	0	0	0	0	0	0	0	0	0	0	0	0	0	0	0	
23~24	1	0	0	0	3	4	1	1	0	0	0	0	0	0	0	0	0	0	0	0	0	0	0	

註：1.機車(含重機)。2.小型車(小客車、小貨車)。3.大型車(大客車、大貨車)。4.特種車(運送車、貨櫃車、農機車等)。



路段交通量調查表

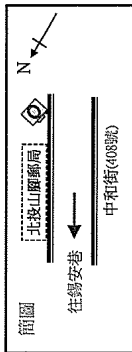
計畫編號：11511 日期：111.09.22 (平日)

天氣：晴

調查員：黃明和、郭秀玲

站名：中和街(大同街~錫安巷)

路段號碼：11511T1-02



車種 時間	機車			小型車			大型車			特種車						
	15	30	45	60	15	30	45	60	15	30	45	60				
00-01	19	6	13	12	13	9	7	6	1	2	0	2	0	0	0	0
01-02	9	13	9	12	5	7	5	2	0	0	0	0	0	0	0	0
02-03	10	5	4	2	3	4	7	2	1	0	0	0	0	0	0	0
03-04	8	5	5	2	2	3	2	2	0	0	0	0	0	0	0	0
04-05	4	6	3	5	1	1	3	4	1	0	1	0	0	0	0	0
05-06	8	13	10	18	8	4	6	9	0	0	0	0	0	0	0	0
06-07	23	33	40	41	11	13	18	20	1	2	5	3	0	0	0	0
07-08	72	78	110	114	31	50	58	54	6	5	3	5	0	0	0	0
08-09	89	75	84	77	31	42	46	33	6	4	5	8	0	0	0	0
09-10	77	81	76	86	37	31	42	37	7	4	6	5	0	0	0	0
10-11	59	66	67	57	39	33	40	33	6	4	9	7	0	0	0	0
11-12	73	103	111	92	50	41	54	44	3	5	5	7	0	0	0	0
12-13	108	96	80	84	42	42	46	40	7	4	3	3	0	0	0	0
13-14	72	85	70	65	40	34	38	37	4	7	3	4	0	0	0	0
14-15	63	70	74	76	35	34	35	25	5	3	6	8	0	0	1	0
15-16	71	90	80	101	43	34	45	45	4	4	3	5	0	0	0	0
16-17	112	93	133	129	48	60	72	58	7	10	5	4	0	0	0	0
17-18	134	155	172	148	49	51	64	62	6	9	9	5	0	0	0	0
18-19	182	156	138	133	57	51	45	48	5	6	3	6	0	0	0	0
19-20	103	125	117	85	43	42	39	37	8	4	9	5	0	0	0	0
20-21	83	91	81	97	35	44	31	31	7	5	7	5	0	0	0	0
21-22	112	81	80	70	51	39	31	21	7	5	4	3	0	0	0	0
22-23	66	57	57	52	27	22	18	16	3	3	2	4	0	0	0	0
23-24	52	35	31	24	12	15	13	10	5	2	3	1	0	0	0	0

註：1.機車(含重機)。2.小型車(小客車、小貨車)。3.大型車(大客車、大貨車)。4.特種車(運送車、貨櫃車、農機車等)。



路段交通量調查表

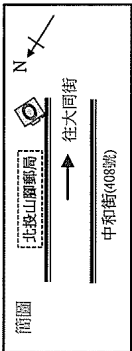
計畫編號：11511 日期：111.09.22 (平日)

天氣：晴

調查員：黃明和、郭秀玲

站名：中和街(大同街~錫安巷)

路段號碼：11511T1-02



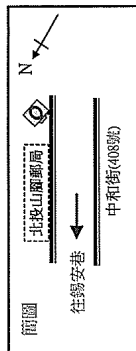
車種 時間	機車			小型車			大型車			特種車					
	15	30	45	60	15	30	45	60	15	30	45	60			
00-01	13	9	10	7	6	11	7	4	0	0	0	0	0	0	0
01-02	4	8	5	2	3	5	4	3	0	0	0	0	0	0	0
02-03	4	6	1	3	5	4	6	2	0	0	0	0	0	0	0
03-04	7	2	4	7	2	3	2	5	0	1	0	0	0	0	0
04-05	3	4	3	6	3	4	4	2	1	0	0	1	0	0	0
05-06	16	22	24	31	6	7	9	10	2	2	3	2	0	0	0
06-07	49	50	67	93	18	28	33	65	5	5	8	7	0	0	0
07-08	118	161	207	181	88	104	82	73	8	10	7	5	0	0	0
08-09	148	118	133	146	81	73	61	63	6	5	8	3	0	0	0
09-10	112	97	98	97	55	45	54	68	6	5	6	4	0	0	0
10-11	100	98	91	79	57	45	45	52	6	4	5	3	0	0	0
11-12	86	91	98	107	51	43	50	51	7	4	6	4	0	0	0
12-13	101	83	78	74	47	40	42	31	6	4	6	4	0	0	0
13-14	65	58	72	67	28	44	41	42	4	5	6	5	0	0	0
14-15	41	57	77	70	32	41	30	32	8	7	7	4	0	0	1
15-16	74	76	85	91	35	31	40	35	6	5	7	8	0	0	0
16-17	98	90	111	104	43	43	45	44	7	7	7	7	0	0	0
17-18	131	128	160	165	52	47	40	52	6	6	5	4	0	0	0
18-19	138	133	113	108	45	32	35	34	4	4	5	4	0	0	0
19-20	95	89	73	85	30	25	33	31	5	3	5	4	0	0	0
20-21	57	70	67	68	32	21	18	19	3	2	4	2	0	0	0
21-22	75	53	40	45	23	17	18	15	3	2	4	2	0	0	0
22-23	36	31	26	22	17	16	16	10	3	1	2	0	0	0	0
23-24	19	16	21	12	10	11	10	8	1	0	0	0	0	0	0

註：1.機車(含重機)。2.小型車(小客車、小貨車)。3.大型車(大客車、大貨車)。4.特種車(運送車、貨櫃車、農機車等)。



路段交通量調查表

計畫編號：11511 日期：111.09.24 (假日) 天氣：晴  
 站名：中和街(大同街~錫安巷) 調查員：黃明和、郭秀玲  
 路段號碼：11511T1-02




車種 時間	機車						小型車						大型車						特種車					
	15	30	45	60	15	30	45	60	15	30	45	60	15	30	45	60	15	30	45	60	15	30	45	60
00-01	20	20	18	17	13	11	16	13	2	3	1	3	0	0	0	0	0	0	0	0	0	0	0	
01-02	16	10	5	6	12	10	3	6	0	0	1	0	0	0	0	0	0	0	0	0	0	0	0	
02-03	10	7	3	5	4	5	4	7	0	0	0	0	0	0	0	0	0	0	0	0	0	0	0	
03-04	6	7	4	7	7	3	5	4	0	0	0	0	0	0	0	0	0	0	0	0	0	0	0	
04-05	3	9	6	10	7	5	3	3	0	0	0	0	0	0	0	0	0	0	0	0	0	0	0	
05-06	6	10	15	14	6	9	12	8	0	0	0	0	0	0	0	0	0	0	0	0	0	0	0	
06-07	19	24	30	37	13	12	10	12	1	2	1	3	0	0	0	0	0	0	0	0	0	0	0	
07-08	36	39	41	50	13	22	25	29	2	2	1	3	0	0	0	0	0	0	0	0	0	0	0	
08-09	38	37	37	44	23	25	23	33	5	6	1	3	0	0	0	0	0	0	0	0	0	0	0	
09-10	58	56	57	61	40	28	54	43	2	3	2	3	0	0	0	0	0	0	0	0	0	0	0	
10-11	65	67	74	70	44	44	52	51	47	3	3	4	3	0	0	0	0	0	0	0	0	0	0	
11-12	82	95	90	97	50	47	58	56	5	5	3	5	0	0	0	0	0	0	0	0	0	0	0	
12-13	84	98	85	82	55	60	61	64	2	4	3	4	0	0	0	0	0	0	0	0	0	0	0	
13-14	79	72	77	79	41	47	48	47	2	4	1	3	0	0	0	0	0	0	0	0	0	0	0	
14-15	76	61	53	72	41	47	48	47	2	4	7	4	0	0	0	0	0	0	0	0	0	0	0	
15-16	64	63	53	60	54	52	43	50	2	6	3	6	0	0	0	0	0	0	0	0	0	0	0	
16-17	74	80	74	78	47	46	51	52	4	4	1	4	0	0	0	0	0	0	0	0	0	0	0	
17-18	85	90	80	93	67	52	58	41	6	5	5	4	0	0	0	0	0	0	0	0	0	0	0	
18-19	92	80	77	81	40	48	50	52	1	3	3	5	0	0	0	0	0	0	0	0	0	0	0	
19-20	74	65	55	45	44	37	30	38	4	8	3	3	0	0	0	0	0	0	0	0	0	0	0	
20-21	46	54	51	49	36	32	34	39	4	5	4	2	0	0	0	0	0	0	0	0	0	0	0	
21-22	49	44	60	46	44	35	31	28	3	4	2	4	0	0	0	0	0	0	0	0	0	0	0	
22-23	41	45	31	31	30	25	28	19	1	3	4	2	0	0	0	0	0	0	0	0	0	0	0	
23-24	31	25	25	19	18	14	11	14	3	5	2	1	0	0	0	0	0	0	0	0	0	0	0	



註：1.機車(含重機)。2.小型車(小客車、小貨車)。3.大型車(大客車、大貨車)。4.特種車(遊樂車、貨櫃車、遊艇車、貨櫃車、農機車等)。

路段交通量調查表

計畫編號：11511 日期：111.09.24 (假日) 天氣：晴  
 站名：中和街(大同街~錫安巷) 調查員：黃明和、郭秀玲  
 路段號碼：11511T1-02



車種 時間	機車						小型車						大型車						特種車					
	15	30	45	60	15	30	45	60	15	30	45	60	15	30	45	60	15	30	45	60	15	30	45	60
00-01	15	14	8	13	13	15	10	8	0	0	0	0	0	0	0	0	0	0	0	0	0	0	0	
01-02	5	9	7	4	12	6	4	7	0	0	0	0	0	0	0	0	0	0	0	0	0	0	0	
02-03	2	3	4	4	5	3	4	3	0	0	0	0	0	0	0	0	0	0	0	0	0	0	0	
03-04	4	3	3	4	7	3	5	4	0	0	0	1	0	0	0	0	0	0	0	0	0	0	0	
04-05	3	6	12	13	5	4	5	6	0	0	0	0	1	0	0	0	0	0	0	0	0	0	0	
05-06	13	17	23	27	9	10	9	8	1	3	2	1	0	0	0	0	0	0	0	0	0	0	0	
06-07	33	29	43	54	15	24	21	23	3	2	3	4	0	0	0	0	0	0	0	0	0	0	0	
07-08	46	52	70	61	20	24	37	37	3	3	5	4	0	0	0	0	0	0	0	0	0	0	0	
08-09	65	79	87	97	41	46	50	40	5	3	5	4	0	0	0	0	0	0	0	0	0	0	0	
09-10	92	92	85	68	39	45	52	52	4	3	4	3	0	0	0	0	0	0	0	0	0	0	0	
10-11	75	71	67	102	48	61	46	53	4	3	1	5	0	0	0	0	0	0	0	0	0	0	0	
11-12	120	124	128	122	92	102	117	128	5	6	7	3	0	0	0	0	0	0	0	0	0	0	0	
12-13	98	88	91	87	98	63	70	105	4	3	3	2	0	0	0	0	0	0	0	0	0	0	0	
13-14	102	90	94	85	102	97	94	91	5	4	3	6	0	0	0	0	0	0	0	0	0	0	0	
14-15	85	72	65	83	64	85	90	94	4	4	6	3	0	0	0	0	0	0	0	0	0	0	0	
15-16	86	81	94	90	104	112	92	97	6	5	5	3	0	0	0	0	0	0	0	0	0	0	0	
16-17	87	96	92	95	98	93	114	102	6	6	5	3	0	0	0	0	0	0	0	0	0	0	0	
17-18	80	91	90	84	122	114	118	91	4	3	5	4	0	0	0	0	0	0	0	0	0	0	0	
18-19	82	71	72	57	43	31	40	38	4	2	4	3	0	0	0	0	0	0	0	0	0	0	0	
19-20	69	55	43	41	40	35	34	30	4	3	3	3	0	0	0	0	0	0	0	0	0	0	0	
20-21	38	31	25	30	34	31	36	28	3	1	4	3	0	0	0	0	0	0	0	0	0	0	0	
21-22	39	30	25	23	32	34	22	18	3	3	4	2	0	0	0	0	0	0	0	0	0	0	0	
22-23	24	23	15	23	24	21	26	14	3	1	2	0	0	0	0	0	0	0	0	0	0	0	0	
23-24	22	12	16	13	16	15	10	16	1	0	0	0	0	0	0	0	0	0	0	0	0	0	0	



註：1.機車(含重機)。2.小型車(小客車、小貨車)。3.大型車(大客車、大貨車)。4.特種車(遊樂車、貨櫃車、遊艇車、貨櫃車、農機車等)。

路段交通量調查表

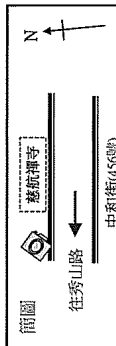
計畫編號：11511 日期：111.09.22(平日)

站名：中和街(錫安巷~秀山路)

天氣：晴

調查員：黃明和、郭秀玲

路段號碼：11511T1-03



車種 時間	機車			小型車			大型車			特種車					
	15	30	45	15	30	45	15	30	45	15	30	45			
00~01	20	4	13	11	10	8	8	5	1	2	0	2	0	0	0
01~02	8	12	8	12	5	5	6	1	0	0	0	0	0	0	0
02~03	10	4	4	1	3	3	6	1	1	0	0	0	0	0	0
03~04	7	5	5	1	2	2	1	4	0	0	0	0	0	0	0
04~05	3	6	3	3	0	2	2	2	1	0	1	0	0	0	0
05~06	7	9	9	11	7	3	5	7	0	0	0	0	0	0	0
06~07	21	32	33	46	12	11	14	24	1	2	1	4	0	0	0
07~08	71	81	101	99	26	50	52	49	6	4	5	4	0	0	0
08~09	85	68	79	81	34	35	46	27	6	4	5	4	0	0	0
09~10	72	73	67	86	33	25	39	32	6	3	6	5	0	0	0
10~11	55	55	65	51	33	26	33	27	6	3	9	8	0	0	0
11~12	61	91	109	82	46	34	48	41	3	5	5	6	0	0	0
12~13	102	92	69	81	36	37	42	33	7	4	3	3	0	0	0
13~14	67	80	66	60	38	30	36	31	3	7	3	3	0	0	0
14~15	57	64	69	71	31	28	32	17	5	3	5	8	0	1	0
15~16	66	87	71	92	40	29	39	36	4	4	3	5	0	0	0
16~17	110	81	123	121	43	46	65	50	6	12	5	3	0	0	0
17~18	119	139	170	138	37	39	56	55	5	8	9	5	0	0	0
18~19	174	151	126	131	53	44	39	43	4	6	2	5	0	0	0
19~20	92	116	115	80	36	36	35	31	8	3	9	4	0	0	0
20~21	76	89	72	83	26	39	27	21	7	4	6	4	0	0	0
21~22	104	78	84	66	45	35	28	16	7	5	4	3	0	0	0
22~23	68	52	53	47	23	21	17	13	3	3	2	3	0	0	0
23~24	58	30	29	27	11	14	12	8	5	2	3	1	0	0	0

註：1.機車(含重機)。2.小型車(小客車、小貨車)。3.大型車(大客車、大貨車)。4.特種車(運送車、貨櫃車、農機車、農機車等)。



路段交通量調查表

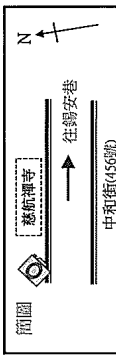
計畫編號：11511 日期：111.09.22(平日)

站名：中和街(錫安巷~秀山路)

天氣：晴

調查員：黃明和、郭秀玲

路段號碼：11511T1-03



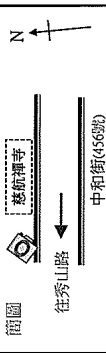
車種 時間	機車			小型車			大型車			特種車				
	15	30	45	15	30	45	15	30	45	15	30	45		
00~01	13	8	9	5	4	12	5	2	0	0	0	0	0	0
01~02	4	7	3	1	3	5	3	3	0	0	0	0	0	0
02~03	4	6	0	3	5	3	6	1	0	0	0	0	0	0
03~04	7	1	4	6	2	3	2	4	0	1	0	0	0	0
04~05	2	3	3	6	2	4	3	2	1	0	0	1	0	0
05~06	17	21	22	29	6	6	9	10	2	2	3	2	0	0
06~07	37	42	62	104	14	22	24	66	5	4	7	7	0	0
07~08	109	144	213	157	76	84	73	66	8	10	7	4	0	0
08~09	149	117	138	130	69	62	50	56	6	3	9	2	0	0
09~10	97	88	87	97	48	39	55	61	6	4	6	3	0	0
10~11	90	88	84	68	54	35	38	48	6	3	5	2	0	1
11~12	81	85	96	100	53	34	45	53	8	3	6	3	0	1
12~13	90	74	70	70	44	33	39	25	6	3	6	3	0	0
13~14	63	51	69	57	18	45	37	37	4	5	6	4	0	0
14~15	34	55	76	65	26	37	22	29	7	6	5	3	1	0
15~16	69	71	84	84	30	32	36	27	6	5	7	8	1	0
16~17	91	83	107	97	41	42	38	37	6	7	7	7	0	0
17~18	126	112	153	165	45	46	29	48	5	6	4	4	0	0
18~19	118	120	102	105	39	29	29	30	4	4	5	4	0	0
19~20	91	74	66	83	24	23	32	30	5	2	5	3	0	0
20~21	46	70	60	63	22	17	14	16	3	2	4	1	0	0
21~22	70	43	36	43	22	13	17	14	3	2	4	1	0	0
22~23	31	27	23	19	15	15	14	6	3	0	2	0	0	0
23~24	17	15	18	10	8	10	8	7	1	0	0	0	0	0

註：1.機車(含重機)。2.小型車(小客車、小貨車)。3.大型車(大客車、大貨車)。4.特種車(運送車、貨櫃車、農機車、農機車等)。



路段交通量調查表

計畫編號：11511 日期：111.09.24 (假日)  
 站名：中和街(錫安巷~秀山路) 天氣：晴  
 路段號碼：11511T1-03 調查員：黃明和、郭秀玲




車種 時間	機車			小型車			大型車			特種車					
	15	30	45	60	15	30	45	60	15	30	45	60	15	30	45
00-01	20	18	16	16	11	12	14	14	2	3	0	4	0	0	0
01-02	15	14	2	5	10	10	2	5	0	0	1	0	0	0	0
02-03	9	8	3	4	4	5	3	6	0	0	0	0	0	0	0
03-04	6	6	3	6	7	2	5	3	0	0	0	0	0	0	0
04-05	2	9	6	9	7	5	1	4	0	0	0	0	0	0	0
05-06	5	8	14	11	3	8	11	7	0	0	0	0	0	0	0
06-07	15	21	26	35	12	10	9	12	1	2	1	3	0	0	0
07-08	33	34	36	53	11	21	21	26	2	2	1	3	0	0	0
08-09	36	35	35	39	17	22	18	26	4	6	1	3	0	0	0
09-10	54	53	49	54	43	22	48	37	2	3	2	3	0	0	0
10-11	59	61	72	62	40	49	46	41	3	3	4	2	0	0	0
11-12	76	87	76	101	47	36	62	52	5	5	2	5	0	0	0
12-13	73	108	77	76	49	57	58	59	2	4	3	3	0	0	0
13-14	74	68	74	74	48	38	37	40	6	4	1	3	0	0	0
14-15	72	54	44	78	36	40	46	43	2	3	6	4	0	0	0
15-16	57	58	51	51	47	48	39	45	1	6	3	5	0	0	0
16-17	66	75	71	73	44	39	46	45	4	4	1	3	0	0	0
17-18	81	87	67	83	60	45	53	44	6	5	4	4	0	0	0
18-19	87	77	58	80	32	43	51	42	1	3	2	5	0	0	0
19-20	68	68	47	46	37	34	25	31	3	8	3	3	0	0	0
20-21	42	47	45	43	31	29	30	33	4	4	3	2	0	0	0
21-22	48	41	60	42	46	33	35	23	3	4	2	4	0	0	0
22-23	43	46	24	29	31	21	25	18	1	3	4	2	0	0	0
23-24	33	20	27	18	15	14	10	16	3	5	2	1	0	0	0

註：1.機車(含重機)。2.小型車(小客車、小貨車)。3.大型車(大客車、大貨車)。4.特種車(邊結車、貨櫃車、農機車等)。



路段交通量調查表

計畫編號：11511 日期：111.09.24 (假日)  
 站名：中和街(錫安巷~秀山路) 天氣：晴  
 路段號碼：11511T1-03 調查員：黃明和、郭秀玲



車種 時間	機車			小型車			大型車			特種車					
	15	30	45	60	15	30	45	60	15	30	45	60	15	30	45
00-01	15	11	6	14	10	12	8	7	0	0	0	0	0	0	0
01-02	3	10	6	3	12	4	4	7	0	0	0	0	0	0	0
02-03	2	3	4	4	4	2	3	2	0	0	0	0	0	0	0
03-04	4	3	3	3	8	2	5	2	0	0	1	0	0	0	0
04-05	2	6	13	12	5	4	5	5	0	0	0	1	0	0	0
05-06	11	17	23	25	8	8	8	8	1	3	2	1	0	0	0
06-07	30	23	41	53	14	21	19	20	3	2	3	4	0	0	0
07-08	37	47	68	53	19	19	35	32	3	3	5	3	0	0	0
08-09	63	77	80	94	38	40	43	33	5	2	5	4	0	0	0
09-10	80	89	76	60	31	42	47	43	4	4	3	3	0	0	0
10-11	72	65	61	110	44	59	34	49	4	2	1	6	0	0	0
11-12	115	112	125	123	85	107	121	126	4	6	7	2	0	0	0
12-13	91	78	89	88	89	53	67	109	4	3	3	3	0	0	0
13-14	99	80	85	83	106	93	82	83	5	4	3	6	0	0	0
14-15	82	65	59	85	55	85	85	87	3	4	5	2	0	0	0
15-16	79	86	90	95	96	109	99	89	7	5	5	2	0	0	0
16-17	78	91	88	85	91	90	109	108	6	6	6	2	0	0	0
17-18	72	91	93	73	129	119	128	95	4	3	5	3	0	0	0
18-19	77	69	67	51	23	30	39	32	4	1	4	2	0	0	0
19-20	72	49	37	39	39	26	29	26	4	2	3	3	0	0	0
20-21	35	34	20	29	30	34	30	24	3	1	4	2	0	0	0
21-22	37	29	23	20	28	31	18	16	3	1	4	1	0	0	0
22-23	24	21	13	24	24	23	22	11	3	1	2	0	0	0	0
23-24	20	9	17	11	14	13	9	17	1	0	0	0	0	0	0

註：1.機車(含重機)。2.小型車(小客車、小貨車)。3.大型車(大客車、大貨車)。4.特種車(邊結車、貨櫃車、農機車等)。



路段交通量調查表

計畫編號：11511

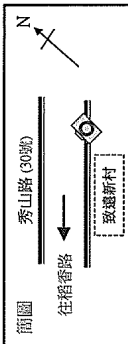
日期：111.09.22(平日)

站名：秀山路(中和街~稻香路)

天候：晴

調查員：黃明和、郭秀玲

路段號碼：11511T1-04



車種 時間	機車			小型車			大型車			特種車						
	15	30	45	60	15	30	45	60	15	30	45	60	15	30	45	60
00~01	11	11	8	11	8	7	5	3	0	0	1	0	0	0	0	0
01~02	3	5	6	4	3	4	3	1	0	0	0	0	0	0	0	0
02~03	7	3	4	2	5	2	8	1	0	1	0	0	0	0	0	0
03~04	4	3	0	0	3	0	1	2	0	0	0	0	0	0	0	0
04~05	3	5	8	6	1	3	4	3	0	0	1	0	0	0	0	0
05~06	10	11	9	23	1	12	7	10	2	2	9	3	0	0	0	0
06~07	39	45	58	93	13	32	36	54	6	5	19	11	0	0	0	0
07~08	62	78	126	77	61	60	65	59	5	2	7	1	0	0	0	0
08~09	61	80	73	66	47	45	46	32	2	4	3	2	0	0	0	0
09~10	64	50	55	47	33	33	31	33	4	0	7	1	0	0	0	0
10~11	49	45	47	45	25	26	32	32	0	5	3	2	0	0	0	0
11~12	39	54	57	58	26	36	33	35	5	2	4	1	0	0	0	1
12~13	51	56	55	74	33	26	29	29	2	5	2	2	0	0	0	1
13~14	54	57	53	40	32	28	38	36	3	1	4	0	0	0	0	0
14~15	34	41	35	44	28	25	25	24	3	2	4	4	0	0	0	1
15~16	56	39	49	61	34	26	33	38	5	1	5	2	0	0	0	0
16~17	56	58	63	26	34	51	44	22	5	8	6	3	0	0	0	0
17~18	77	70	84	79	36	33	37	41	6	3	5	5	0	0	0	0
18~19	88	91	75	64	58	43	31	32	3	1	5	3	0	0	0	0
19~20	45	54	61	58	29	23	29	21	4	2	4	2	0	0	0	0
20~21	47	48	33	58	26	28	28	27	2	3	2	2	0	0	0	1
21~22	43	49	41	38	38	28	20	17	2	3	2	3	0	0	0	0
22~23	30	33	31	26	21	10	11	10	3	0	2	3	0	0	0	0
23~24	29	19	18	14	6	10	6	3	2	1	1	0	0	0	0	0

註：1.機車(含重機)。2.小型車(小客車、小貨車)。3.大型車(大客車、大貨車)。4.特種車(遊樂車、貨櫃車、農機車等)。



路段交通量調查表

計畫編號：11511

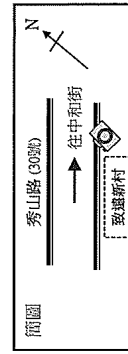
日期：111.09.22(平日)

站名：秀山路(中和街~稻香路)

天候：晴

調查員：黃明和、郭秀玲

路段號碼：11511T1-04



車種 時間	機車			小型車			大型車			特種車						
	15	30	45	60	15	30	45	60	15	30	45	60	15	30	45	60
00~01	3	4	4	1	5	6	3	3	1	1	1	0	0	0	0	0
01~02	1	3	2	1	2	2	1	3	0	0	0	0	0	0	0	0
02~03	2	3	2	0	3	2	2	3	0	0	0	0	0	0	0	0
03~04	1	1	0	1	0	0	0	2	0	1	0	0	0	0	0	0
04~05	2	1	4	5	0	2	3	0	0	0	0	0	0	0	0	0
05~06	4	8	14	5	3	4	9	7	0	2	0	1	0	0	0	0
06~07	15	23	28	21	13	16	19	36	1	4	4	3	0	0	0	0
07~08	14	41	46	38	44	39	37	37	5	6	3	5	0	0	0	0
08~09	29	28	27	30	39	28	27	29	4	1	3	3	0	0	0	0
09~10	28	27	24	26	18	20	30	29	3	4	3	4	0	0	0	0
10~11	18	29	21	26	24	12	28	26	3	1	4	1	0	0	0	0
11~12	19	21	24	23	20	15	24	17	4	5	1	4	0	1	0	0
12~13	34	26	21	17	20	22	17	11	3	4	4	3	0	0	0	0
13~14	18	14	15	16	10	25	19	20	1	4	2	4	0	0	0	0
14~15	14	15	17	13	17	20	11	24	1	2	2	1	0	0	0	0
15~16	16	26	20	21	16	18	25	18	3	6	2	3	1	0	1	0
16~17	26	20	19	74	22	25	8	35	5	4	4	0	0	0	0	0
17~18	29	31	35	36	31	23	21	28	3	3	2	2	0	0	0	0
18~19	42	27	17	34	29	11	17	16	3	4	4	2	0	0	0	0
19~20	15	25	21	14	23	15	19	18	3	2	4	5	0	0	0	0
20~21	21	17	17	15	13	15	6	12	2	5	1	3	0	0	0	1
21~22	8	12	15	10	16	11	8	8	2	3	0	3	0	0	0	0
22~23	11	11	8	10	9	15	7	5	1	3	1	2	0	0	0	0
23~24	2	10	7	2	7	3	3	2	1	4	2	2	0	0	0	0

註：1.機車(含重機)。2.小型車(小客車、小貨車)。3.大型車(大客車、大貨車)。4.特種車(遊樂車、貨櫃車、農機車等)。





路段交通量調查表

計畫編號：11511

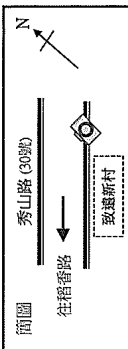
日期：111.09.24 (假日)

站名：秀山路(中和街~稻香路)

天候：晴

路段號碼：11511T1-04

調查員：黃明和、郭秀玲



車種 時間	機車						小型車						大型車						特種車					
	15	30	45	60	15	30	45	60	15	30	45	60	15	30	45	60	15	30	45	60	15	30	45	60
00-01	12	5	7	14	9	11	8	5	0	1	0	1	0	0	0	0	0	0	0	0	0	0	0	
01-02	7	6	1	1	5	6	3	7	1	0	1	0	0	0	0	0	0	0	0	0	0	0	0	
02-03	3	4	1	1	2	4	0	4	0	0	0	0	0	0	0	0	0	0	0	0	0	0	0	
03-04	3	2	2	5	4	1	2	5	0	0	0	0	0	0	0	0	0	0	0	0	0	0	0	
04-05	2	7	7	4	2	5	4	2	0	0	0	0	0	0	0	0	0	0	0	0	0	0	0	
05-06	3	8	20	12	4	11	8	14	2	3	6	8	0	0	0	0	0	0	0	0	0	0	0	
06-07	19	25	37	20	10	10	10	22	2	4	7	3	0	0	0	0	0	0	0	0	0	0	0	
07-08	32	28	28	55	18	26	22	27	3	2	2	5	0	0	0	0	0	0	0	0	0	0	0	
08-09	44	37	26	47	28	29	29	33	3	3	5	0	0	0	0	0	0	0	0	0	0	0	0	
09-10	35	32	39	32	36	32	48	35	4	2	4	1	0	0	0	0	0	0	0	0	0	0	0	
10-11	32	36	39	49	40	39	55	38	1	4	2	4	0	0	0	0	0	0	0	0	0	0	0	
11-12	35	47	57	65	41	52	63	50	2	4	4	2	0	0	0	0	0	0	0	0	0	0	0	
12-13	51	49	50	39	45	40	41	51	0	4	3	4	0	0	0	0	0	0	0	0	0	0	0	
13-14	48	50	50	45	52	48	35	43	4	2	2	0	0	0	0	0	0	0	0	0	0	0	0	
14-15	38	47	38	50	39	35	55	36	3	2	3	3	0	0	0	0	0	0	0	0	0	0	0	
15-16	47	37	40	36	43	50	42	40	2	0	5	2	0	0	0	0	0	0	0	0	0	0	0	
16-17	43	53	43	55	36	44	58	55	2	4	3	2	0	0	0	0	0	0	0	0	0	0	0	
17-18	37	72	49	42	59	47	52	32	0	4	4	4	0	0	0	0	0	0	0	0	0	0	0	
18-19	42	44	34	46	33	37	45	31	2	2	5	2	0	0	0	0	0	0	0	0	0	0	0	
19-20	35	39	26	23	33	23	23	31	0	5	2	1	0	0	0	0	0	0	0	0	0	0	0	
20-21	32	30	27	31	28	22	20	30	3	3	1	2	0	0	0	0	0	0	0	0	0	0	0	
21-22	24	18	24	20	36	27	27	22	1	2	1	4	0	0	0	0	0	0	0	0	0	0	0	
22-23	28	20	14	15	21	15	13	5	3	0	3	2	0	0	0	0	0	0	0	0	0	0	0	
23-24	16	13	13	6	13	16	11	6	2	2	2	0	0	0	0	0	0	0	0	0	0	0	0	

註：1.機車(含重機)。2.小型車(小客車、小貨車)。3.大型車(大客車、大貨車)。4.特種車(遊樂車、貨櫃車、農機車等)。



路段交通量調查表

計畫編號：11511

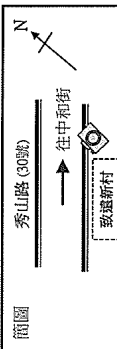
日期：111.09.24 (假日)

站名：秀山路(中和街~稻香路)

天候：晴

路段號碼：11511T1-04

調查員：黃明和、郭秀玲



車種 時間	機車						小型車						大型車						特種車					
	15	30	45	60	15	30	45	60	15	30	45	60	15	30	45	60	15	30	45	60	15	30	45	60
00-01	2	3	3	4	3	5	6	5	1	0	1	0	0	0	0	0	0	0	0	0	0	0	0	
01-02	2	2	1	0	4	5	1	4	0	0	0	0	0	0	0	0	0	0	0	0	0	0	0	
02-03	3	4	3	3	3	2	1	2	0	0	0	0	0	0	0	0	0	0	0	0	0	0	0	
03-04	2	0	2	1	3	1	2	0	0	0	0	1	0	0	0	0	0	0	0	0	0	0	0	
04-05	2	0	4	6	1	1	2	5	0	1	0	0	0	0	0	0	0	0	0	0	0	0	0	
05-06	2	8	7	8	3	4	7	3	0	2	0	1	0	0	0	0	0	0	0	0	0	0	0	
06-07	10	9	7	9	11	10	6	14	0	4	1	2	0	0	0	0	0	0	0	0	0	0	0	
07-08	7	14	20	8	4	11	19	22	0	6	5	3	0	0	0	0	0	0	0	0	0	0	0	
08-09	13	18	23	17	21	20	23	18	2	4	4	1	0	0	0	0	0	0	0	0	0	0	0	
09-10	16	24	16	12	13	15	23	20	3	3	2	2	0	0	0	0	0	0	0	0	0	0	0	
10-11	14	19	16	15	24	28	27	33	3	4	2	2	0	0	0	0	0	0	0	0	0	0	0	
11-12	39	31	36	31	54	70	36	33	3	4	2	4	0	0	0	0	0	0	0	0	0	0	0	
12-13	18	24	28	27	38	19	24	52	0	6	1	3	0	0	0	0	0	0	0	0	0	0	0	
13-14	22	8	26	13	26	29	39	33	2	5	0	5	0	0	0	0	0	0	0	0	0	0	0	
14-15	20	17	23	30	23	30	34	51	1	2	2	3	0	0	0	0	0	0	0	0	0	0	0	
15-16	16	21	19	26	36	34	46	41	3	4	2	2	0	0	0	0	0	0	0	0	0	0	0	
16-17	29	31	22	27	41	41	48	61	4	4	2	0	0	0	0	0	0	0	0	0	0	0	0	
17-18	23	21	34	37	57	52	34	19	5	3	2	2	0	0	0	0	0	0	0	0	0	0	0	
18-19	17	14	21	15	21	20	21	18	2	5	2	0	0	0	0	0	0	0	0	0	0	0	0	
19-20	20	13	5	15	20	13	21	10	1	3	1	5	0	0	0	0	0	0	0	0	0	0	0	
20-21	9	9	6	7	18	17	12	16	2	3	2	2	0	0	0	0	0	0	0	0	0	0	0	
21-22	5	9	5	6	9	13	7	8	1	3	1	3	0	0	0	0	0	0	0	0	0	0	0	
22-23	8	6	3	2	23	14	10	5	0	3	0	2	0	0	0	0	0	0	0	0	0	0	0	
23-24	6	2	2	3	10	3	4	9	1	5	2	1	0	0	0	0	0	0	0	0	0	0	0	

註：1.機車(含重機)。2.小型車(小客車、小貨車)。3.大型車(大客車、大貨車)。4.特種車(遊樂車、貨櫃車、農機車等)。

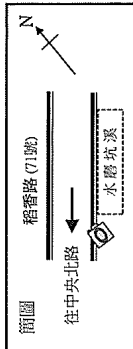


路段交通量調查表

計畫編號：11511 日期：111.09.22 (平日)

站名：稻香路(秀山路~中央北路) 天候：晴

路段號碼：11511T1-05 調查員：黃明和、郭秀玲



車種 時間	機車						小型車						大型車						特種車					
	15	30	45	60	15	30	45	60	15	30	45	60	15	30	45	60	15	30	45	60	15	30	45	60
00-01	6	5	5	2	8	4	3	3	0	0	1	0	0	0	0	0	0	0	0	0	0	0	0	
01-02	2	0	1	3	3	4	3	5	1	0	0	0	0	0	0	0	0	0	0	0	0	0	0	
02-03	1	4	3	0	1	2	3	2	0	1	0	0	0	0	0	0	0	0	0	0	0	0	0	
03-04	1	2	2	2	1	1	2	3	0	0	0	0	0	0	0	0	0	0	0	0	0	0	0	
04-05	2	5	8	2	1	3	5	6	0	0	0	1	0	0	0	0	0	0	0	0	0	0	0	
05-06	9	19	26	23	4	17	12	19	2	2	7	5	0	0	0	0	0	0	0	0	0	0	0	
06-07	25	51	59	93	17	40	86	130	5	4	11	8	0	1	0	0	0	0	0	0	0	0	0	
07-08	102	108	173	141	177	168	173	125	5	2	6	3	0	0	0	1	0	0	0	0	0	0	0	
08-09	143	141	85	68	132	144	92	71	1	5	2	1	0	0	0	0	0	0	0	0	0	0	0	
09-10	73	70	64	63	64	63	66	62	5	0	6	1	0	0	0	0	0	0	0	0	0	0	0	
10-11	60	54	52	49	46	69	71	59	2	5	5	2	0	0	0	0	0	0	0	0	0	0	0	
11-12	46	47	53	50	42	61	53	49	6	2	5	1	0	0	0	1	0	0	0	0	0	0	0	
12-13	37	39	49	43	60	49	46	58	2	4	2	2	0	0	0	1	0	0	0	0	0	0	0	
13-14	45	31	34	36	44	54	61	39	5	0	5	0	0	0	0	0	0	0	0	0	0	0	0	
14-15	38	36	33	44	47	43	56	48	3	3	4	4	0	0	0	1	0	0	0	0	0	0	0	
15-16	30	36	58	53	57	58	68	68	3	4	7	2	0	0	0	0	0	0	0	0	0	0	0	
16-17	43	47	46	58	65	63	61	62	5	5	4	2	0	0	0	0	0	0	0	0	0	0	0	
17-18	77	82	53	71	66	63	66	83	3	4	5	1	0	0	0	0	0	0	0	0	0	0	0	
18-19	61	58	52	57	55	63	34	48	4	3	5	3	0	0	0	0	0	0	0	0	0	0	0	
19-20	29	44	40	28	41	21	17	19	5	2	4	2	0	0	0	0	0	0	0	0	0	0	0	
20-21	31	30	23	24	29	14	17	31	2	1	3	3	0	0	0	0	0	0	0	0	0	0	0	
21-22	26	24	24	21	31	18	25	8	2	3	2	3	0	0	0	0	0	0	0	0	0	0	0	
22-23	10	23	16	10	12	13	14	10	3	0	2	2	0	0	0	0	0	0	0	0	0	0	0	
23-24	11	20	9	8	10	6	6	4	3	1	1	0	0	0	0	0	0	0	0	0	0	0	0	

註：1.機車(含重機)。2.小型車(小客車、小貨車)。3.大型車(大客車、大貨車)。4.特種車(運送車、貨櫃車、農機車等)。



路段交通量調查表

計畫編號：11511 日期：111.09.22 (平日)

站名：稻香路(秀山路~中央北路) 天候：晴

路段號碼：11511T1-05 調查員：黃明和、郭秀玲



車種 時間	機車						小型車						大型車						特種車					
	15	30	45	60	15	30	45	60	15	30	45	60	15	30	45	60	15	30	45	60	15	30	45	60
00-01	13	15	12	4	17	12	14	7	1	0	1	0	0	0	0	0	0	0	0	0	0	0	0	
01-02	11	10	5	2	10	7	4	7	0	0	0	0	0	0	0	0	0	0	0	0	0	0	0	
02-03	4	5	5	2	6	6	3	7	0	0	0	0	0	0	0	0	0	0	0	0	0	0	0	
03-04	3	1	1	5	1	3	1	4	0	0	0	0	0	0	0	0	0	0	0	0	0	0	0	
04-05	2	4	3	5	2	6	2	3	0	0	0	0	0	0	0	0	0	0	0	0	0	0	0	
05-06	7	8	13	11	4	10	6	12	1	0	0	1	0	0	0	0	0	0	0	0	0	0	0	
06-07	18	25	17	31	12	20	20	32	2	2	4	3	0	0	0	0	0	0	0	0	0	0	0	
07-08	31	63	70	60	34	44	56	60	4	7	4	3	0	0	0	0	0	0	0	0	0	0	0	
08-09	50	48	45	55	60	48	64	52	5	1	6	3	0	0	0	0	0	0	0	0	0	0	0	
09-10	44	45	42	32	48	63	76	67	4	3	5	3	0	0	0	1	0	0	0	0	0	0	0	
10-11	43	37	42	42	58	56	52	57	6	2	5	0	1	0	0	0	0	0	0	0	0	0	0	
11-12	32	43	53	47	51	60	58	51	6	5	1	4	0	1	0	0	0	0	0	0	0	0	0	
12-13	61	54	45	30	59	64	43	42	4	3	4	3	0	0	0	0	0	0	0	0	0	0	0	
13-14	22	34	32	41	45	52	29	57	1	4	3	4	0	0	0	0	0	0	0	0	0	0	0	
14-15	29	43	42	40	53	42	44	39	1	3	1	1	0	0	0	0	0	0	0	0	0	0	0	
15-16	37	58	41	55	60	44	55	61	4	7	2	3	1	0	2	0	0	0	0	0	0	0	0	
16-17	47	58	38	77	51	67	56	73	5	4	4	3	0	0	0	0	0	0	0	0	0	0	0	
17-18	81	117	112	128	74	99	84	86	2	3	2	4	1	0	0	0	0	0	0	0	0	0	0	
18-19	131	134	106	129	129	99	104	101	3	5	5	1	0	0	0	0	0	0	0	0	0	0	0	
19-20	101	106	74	68	103	96	75	63	3	3	4	6	0	0	0	0	0	0	0	0	0	0	0	
20-21	79	66	62	57	73	51	61	56	1	4	2	2	0	0	0	1	0	0	0	0	0	0	0	
21-22	52	50	58	55	48	35	50	35	3	3	0	3	0	0	0	0	0	0	0	0	0	0	0	
22-23	61	53	38	34	37	34	37	27	1	2	0	2	0	0	0	0	0	0	0	0	0	0	0	
23-24	26	18	13	12	20	14	18	10	1	5	2	1	0	0	0	0	0	0	0	0	0	0	0	

註：1.機車(含重機)。2.小型車(小客車、小貨車)。3.大型車(大客車、大貨車)。4.特種車(運送車、貨櫃車、農機車等)。



路段交通量調查表

計畫編號：11511 日期：11.1.10.22 (假日) 簡圖：  
 站名：稻香路(秀山路~中央北路) 往中央北路 稻香路(1號)  
 路段號碼：11511T2-05 調查員：黃明和、郭秀玲 水磨坑溪

車種 時間	機車						小型車						大型車						特種車					
	15	30	45	60	15	30	45	60	15	30	45	60	15	30	45	60	15	30	45	60	15	30	45	60
00-01	6	4	2	5	10	8	4	7	1	0	0	1	0	0	0	0	0	0	0	0	0	0	0	
01-02	4	5	2	1	7	5	3	5	2	0	0	0	0	0	0	0	0	0	0	0	0	0	0	
02-03	3	2	0	2	3	6	2	4	0	0	1	0	0	0	0	0	0	0	0	0	0	0	0	
03-04	3	1	4	5	6	3	2	5	0	0	0	0	0	0	0	0	0	0	0	0	0	0	0	
04-05	5	2	7	9	3	6	9	7	0	0	0	1	0	0	0	0	0	0	0	0	0	0	0	
05-06	11	15	18	23	8	5	10	14	1	4	4	6	0	0	0	0	0	0	0	0	0	0	0	
06-07	27	35	41	46	17	25	31	34	7	5	3	4	0	0	0	0	0	0	0	0	0	0	0	
07-08	50	40	35	60	37	45	47	59	6	3	3	5	0	0	0	0	0	0	0	0	0	0	0	
08-09	67	66	67	95	61	61	62	82	3	4	4	0	0	0	0	0	0	0	0	0	0	0	0	
09-10	78	74	66	59	56	65	85	67	4	3	5	1	0	0	0	0	0	0	0	0	0	0	0	
10-11	53	68	64	56	54	69	92	64	4	6	4	2	0	0	0	0	0	0	0	0	0	0	0	
11-12	64	59	59	68	72	78	82	76	5	3	4	1	0	0	0	0	0	0	0	0	0	0	0	
12-13	48	54	58	50	66	72	72	81	3	3	3	3	0	0	0	0	0	0	0	0	0	0	0	
13-14	44	34	44	39	78	85	53	60	5	3	3	2	0	0	0	0	0	0	0	0	0	0	0	
14-15	55	46	50	43	57	61	66	67	2	3	5	3	0	0	0	0	0	0	0	0	0	0	0	
15-16	42	37	55	58	91	69	92	73	4	3	5	0	0	0	0	0	0	0	0	0	0	0	0	
16-17	52	47	54	69	74	94	106	117	4	1	3	4	0	0	0	0	0	0	0	0	0	0	0	
17-18	47	47	52	38	87	92	73	89	2	5	5	1	0	0	0	0	0	0	0	0	0	0	0	
18-19	34	28	39	18	77	74	60	33	2	3	5	1	0	0	0	0	0	0	0	0	0	0	0	
19-20	24	17	28	23	42	32	39	22	5	1	3	2	0	0	0	0	0	0	0	0	0	0	0	
20-21	14	13	12	11	36	36	33	33	2	2	4	1	0	0	0	0	0	0	0	0	0	0	0	
21-22	12	15	8	11	35	30	34	23	2	1	3	1	0	0	0	0	0	0	0	0	0	0	0	
22-23	14	16	11	9	26	25	20	17	4	2	0	3	0	0	0	0	0	0	0	0	0	0	0	
23-24	6	10	6	7	13	17	15	10	1	2	2	1	0	0	0	0	0	0	0	0	0	0	0	

註：1.機車(含重機)。2.小型車(小客車、小貨車)。3.大型車(大客車、大貨車)。4.特種車(遊樂車、貨櫃車、農機車等)。



路段交通量調查表

計畫編號：11511 日期：11.1.10.22 (假日) 簡圖：  
 站名：稻香路(秀山路~中央北路) 往秀山路 稻香路(1號)  
 路段號碼：11511T2-05 調查員：黃明和、郭秀玲 水磨坑溪

車種 時間	機車						小型車						大型車						特種車					
	15	30	45	60	15	30	45	60	15	30	45	60	15	30	45	60	15	30	45	60	15	30	45	60
00-01	11	9	6	10	15	12	16	13	2	1	1	0	0	0	0	0	0	0	0	0	0	0	0	
01-02	15	5	8	6	11	14	7	5	1	0	0	0	0	0	0	0	0	0	0	0	0	0	0	
02-03	5	7	1	9	7	4	8	6	0	0	0	0	0	0	0	0	0	0	0	0	0	0	0	
03-04	6	3	7	3	5	4	7	3	0	0	0	0	0	0	0	0	0	0	0	0	0	0	0	
04-05	3	5	4	7	6	3	5	8	0	0	0	0	0	0	0	0	0	0	0	0	0	0	0	
05-06	9	5	11	14	10	13	15	12	0	1	1	2	0	0	0	0	0	0	0	0	0	0	0	
06-07	12	11	16	18	15	20	18	22	1	3	2	3	0	0	0	0	0	0	0	0	0	0	0	
07-08	22	55	38	35	24	37	35	37	4	3	3	4	0	0	0	0	0	0	0	0	0	0	0	
08-09	38	28	33	63	50	50	65	59	4	2	5	3	0	0	0	0	0	0	0	0	0	0	0	
09-10	55	46	44	49	51	62	69	75	4	5	2	5	0	0	0	0	0	0	0	0	0	0	0	
10-11	38	49	61	45	69	55	68	78	1	3	6	1	0	0	0	0	0	0	0	0	0	0	0	
11-12	54	53	68	60	59	72	72	72	3	4	2	3	0	0	0	0	0	0	0	0	0	0	0	
12-13	76	61	70	62	83	75	86	72	1	5	4	2	0	0	0	0	0	0	0	0	0	0	0	
13-14	62	71	84	55	72	69	76	75	3	6	1	4	0	0	0	0	0	0	0	0	0	0	0	
14-15	45	50	46	59	68	78	68	85	1	2	3	4	0	0	0	0	0	0	0	0	0	0	0	
15-16	41	42	55	44	71	61	74	66	1	4	2	5	0	0	0	0	0	0	0	0	0	0	0	
16-17	49	53	61	73	71	79	80	82	3	5	5	1	0	0	0	0	0	0	0	0	0	0	0	
17-18	69	60	74	65	74	82	82	75	4	5	1	2	0	0	0	0	0	0	0	0	0	0	0	
18-19	62	54	49	30	62	60	71	45	2	6	5	1	0	0	0	0	0	0	0	0	0	0	0	
19-20	39	47	27	31	60	56	39	49	4	2	5	3	0	0	0	0	0	0	0	0	0	0	0	
20-21	38	29	16	30	43	56	63	54	1	4	2	4	0	0	0	0	0	0	0	0	0	0	0	
21-22	26	30	23	26	51	50	47	52	3	4	1	2	0	0	0	0	0	0	0	0	0	0	0	
22-23	29	25	22	20	48	41	37	26	3	1	2	3	0	0	0	0	0	0	0	0	0	0	0	
23-24	16	18	13	10	32	28	25	21	2	4	3	1	0	0	0	0	0	0	0	0	0	0	0	

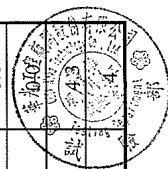
註：1.機車(含重機)。2.小型車(小客車、小貨車)。3.大型車(大客車、大貨車)。4.特種車(遊樂車、貨櫃車、農機車等)。



錫安巷「中和街路口至錫安巷105弄路口段」延滯統計表

站名：錫安巷(中和街-錫安巷105弄) 日期：111年09月22日(平日)  
 起迄點位置：「中和街路口(南)←→中央北路路口(北)」 天氣：晴  
 全長：347公尺 調查員：黃明和、郭秀玲

調查時間	尖離峰時段					
	07:00~09:00		10:00~12:00		17:00~19:00	
方向	南-北	北-南	南-北	北-南	南-北	北-南
平均總旅行速率(公里/時)	32.4	30.7	33.2	34.1	31.3	30.6
平均總行駛速率(公里/時)	32.4	35.1	33.2	36.4	31.3	33.6
總旅行時間	秒	39	35.7	38	34.3	40.0
	%	100.0	85.6	100.0	92.0	100.0
路段延滯	秒	0.0	0.0	0.0	0.0	0.0
	%	0.0	0.0	0.0	0.0	0.0
交叉口延滯	秒	0	6.0	0	3	0.0
	%	0.0	14.4	0.0	8.0	10.4
合計(秒)	39	42	38	37	40	42
路段延滯	阻	0.0	0.0	0.0	0.0	0.0
	塞	0.0	0.0	0.0	0.0	0.0
	公車停靠	0.0	0.0	0.0	0.0	0.0
	計程車停靠	0.0	0.0	0.0	0.0	0.0
	路邊停靠	0.0	0.0	0.0	0.0	0.0
	行人穿越	0.0	0.0	0.0	0.0	0.0
其他	秒	0.0	0.0	0.0	0.0	0.0
	小計	0.0	0.0	0.0	0.0	0.0
叉口	紅燈	0.0	0.0	0.0	0.0	0.0
	左轉	0.0	6.0	0.0	3.0	0.0
	右轉	0.0	0.0	0.0	0.0	0.0
延滯	橫越車輛	0.0	0.0	0.0	0.0	0.0
	行人	0.0	0.0	0.0	0.0	0.0
其他	秒	0.0	0.0	0.0	0.0	0.0
	小計	0.0	6.0	0.0	3.0	0.0
合計(秒)	0	6	0	3	0	0

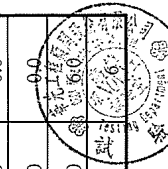


執行單位：華光工程顧問股份有限公司

錫安巷「中和街路口至錫安巷105弄路口段」延滯統計表

站名：錫安巷(中和街-錫安巷105弄) 日期：111年09月24日(假日)  
 起迄點位置：「中和街路口(南)←→中央北路路口(北)」 天氣：晴  
 全長：347公尺 調查員：黃明和、郭秀玲

調查時間	尖離峰時段					
	07:00~09:00		10:00~12:00		17:00~19:00	
方向	南-北	北-南	南-北	北-南	南-北	北-南
平均總旅行速率(公里/時)	33.2	28.3	32.7	31.5	33.5	30.8
平均總行駛速率(公里/時)	33.2	34.4	32.7	35.4	33.5	35.4
總旅行時間	秒	38	36.3	38	35.3	37.3
	%	100.0	82.0	100.0	87.6	100.0
路段延滯	秒	0.0	0.0	0.0	0.0	0.0
	%	0.0	0.0	0.0	0.0	0.0
交叉口延滯	秒	0	8.0	0	5	0.0
	%	0.0	18.0	0.0	12.4	0.0
合計(秒)	38	44	38	40	37	41
路段延滯	阻	0.0	0.0	0.0	0.0	0.0
	塞	0.0	0.0	0.0	0.0	0.0
	公車停靠	0.0	0.0	0.0	0.0	0.0
	計程車停靠	0.0	0.0	0.0	0.0	0.0
	路邊停靠	0.0	0.0	0.0	0.0	0.0
	行人穿越	0.0	0.0	0.0	0.0	0.0
其他	秒	0.0	0.0	0.0	0.0	0.0
	小計	0.0	0.0	0.0	0.0	0.0
叉口	紅燈	0.0	2.7	0.0	5.0	0.0
	左轉	0.0	5.3	0.0	0.0	0.0
	右轉	0.0	0.0	0.0	0.0	0.0
延滯	橫越車輛	0.0	0.0	0.0	0.0	0.0
	行人	0.0	0.0	0.0	0.0	0.0
其他	秒	0.0	0.0	0.0	0.0	0.0
	小計	0.0	8.0	0.0	5.0	0.0
合計(秒)	0	8	0	5	0	0



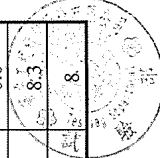
執行單位：華光工程顧問股份有限公司

中和街「大同街路口至錫安巷路口段」延滯統計表

站名：中和街(大同街~錫安巷) 日期：111年09月22日(平日)  
 起迄點位置：大同街路口(東)←→錫安巷路口(西) 天氣：晴  
 全長：363公尺 調查員：黃明和、郭秀玲

調查時間	尖離峰時段						
	07:00~09:00		10:00~12:00		17:00~19:00		
方向	東-西	西-東	東-西	西-東	東-西	西-東	
平均總旅行速率(公里/時)	25.8	17.1	31.4	23.5	27.7	22.1	
平均總行駛速率(公里/時)	25.8	23.3	31.4	29.5	27.7	25.2	
總旅行時間	秒	51	57.3	42	47.3	52.0	
	%	100.0	73.8	100.0	100.0	86.2	
路段延滯	秒	0.0	0.0	0.0	0.0	0.0	
	%	0.0	0.0	0.0	0.0	0.0	
交叉口延滯	秒	0	20.3	0	16	8.3	
	%	0.0	26.2	0.0	26.8	13.8	
合計(秒)	51	78	42	61	47	60	
總延滯時間	阻滯	0.0	0.0	0.0	0.0	0.0	
	公車停靠	0.0	0.0	0.0	0.0	0.0	
	計程車停靠	0.0	0.0	0.0	0.0	0.0	
	路邊停靠	0.0	0.0	0.0	0.0	0.0	
	行人穿越	0.0	0.0	0.0	0.0	0.0	
	其他	0.0	0.0	0.0	0.0	0.0	
	小計	0.0	0.0	0.0	0.0	0.0	
	紅燈	0.0	20.3	0.0	16.3	0.0	8.3
	左轉	0.0	0.0	0.0	0.0	0.0	0.0
	右轉	0.0	0.0	0.0	0.0	0.0	0.0
交叉口延滯	橫越車輛	0.0	0.0	0.0	0.0	0.0	
	行人	0.0	0.0	0.0	0.0	0.0	
	其他	0.0	0.0	0.0	0.0	0.0	
	小計	0.0	20.3	0.0	16.3	0.0	
	合計(秒)	0	20	0	16	0	8.3

執行單位：華光工程顧問股份有限公司

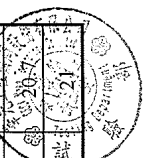


中和街「大同街路口至錫安巷路口段」延滯統計表

站名：中和街(大同街~錫安巷) 日期：111年09月24日(假日)  
 起迄點位置：大同街路口(東)←→錫安巷路口(西) 天氣：晴  
 全長：363公尺 調查員：黃明和、郭秀玲

調查時間	尖離峰時段						
	07:00~09:00		10:00~12:00		17:00~19:00		
方向	東-西	西-東	東-西	西-東	東-西	西-東	
平均總旅行速率(公里/時)	28.0	23.4	30.5	21.2	26.9	19.8	
平均總行駛速率(公里/時)	32.2	29.8	30.5	28.2	26.9	25.2	
總旅行時間	秒	41	44.0	43	46.7	52.3	
	%	80.8	72.9	100.0	68.0	100.0	
路段延滯	秒	0.0	0.0	0.0	0.0	0.0	
	%	0.0	0.0	0.0	0.0	0.0	
交叉口延滯	秒	10	16.3	0	22	20.7	
	%	19.2	27.1	0.0	32.0	0.0	
合計(秒)	50	60	43	69	49	73	
總延滯時間	阻滯	0.0	0.0	0.0	0.0	0.0	
	公車停靠	0.0	0.0	0.0	0.0	0.0	
	計程車停靠	0.0	0.0	0.0	0.0	0.0	
	路邊停靠	0.0	0.0	0.0	0.0	0.0	
	行人穿越	0.0	0.0	0.0	0.0	0.0	
	其他	0.0	0.0	0.0	0.0	0.0	
	小計	0.0	0.0	0.0	0.0	0.0	
	紅燈	9.7	16.3	0.0	22.0	0.0	20.7
	左轉	0.0	0.0	0.0	0.0	0.0	0.0
	右轉	0.0	0.0	0.0	0.0	0.0	0.0
交叉口延滯	橫越車輛	0.0	0.0	0.0	0.0	0.0	
	行人	0.0	0.0	0.0	0.0	0.0	
	其他	0.0	0.0	0.0	0.0	0.0	
	小計	9.7	16.3	0.0	22.0	0.0	
	合計(秒)	10	16	0	22	0	20.7

執行單位：華光工程顧問股份有限公司

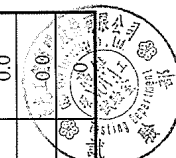


中和街「錫安巷路口至秀山路路口段」延滯統計表

站名：中和街(錫安巷~秀山路) 日期：111年09月22日(平日)  
 起迄點位置：錫安巷路口(東)←→秀山路路口(西) 天氣：晴  
 全長：502公尺 調查員：黃明和、郭秀玲

調查時間	尖離峰時段			
	07:00~09:00	10:00~12:00	17:00~19:00	
方向	東-西	西-東	東-西	西-東
平均總旅行速率(公里/時)	23.6	26.8	24.4	32.0
平均總行駛速率(公里/時)	28.9	26.8	30.3	32.0
總旅行時間	秒	63	67.7	60
	%	78.7	100.0	93.8
路段延滯	秒	0.0	0.0	0.0
	%	0.0	0.0	0.0
交叉口延滯	秒	17	0	4.3
	%	21.3	0.0	6.2
合計(秒)	80	68	77	70
總延滯時間	阻塞	0.0	0.0	0.0
	公車停靠	0.0	0.0	0.0
	計程車停靠	0.0	0.0	0.0
	路邊停靠	0.0	0.0	0.0
	行人穿越	0.0	0.0	0.0
	其他	0.0	0.0	0.0
	小計	0.0	0.0	0.0
	紅燈	17.0	0.0	17.7
	左轉	0.0	0.0	0.0
	右轉	0.0	0.0	0.0
交叉口延滯時間	橫越車輛	0.0	0.0	0.0
	行人	0.0	0.0	0.0
	其他	0.0	0.0	0.0
	小計	17.0	0.0	17.7
合計(秒)	17	0	18	4

執行單位：華光工程顧問股份有限公司

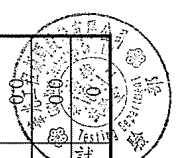


中和街「錫安巷路口至秀山路路口段」延滯統計表

站名：中和街(錫安巷~秀山路) 日期：111年09月24日(假日)  
 起迄點位置：錫安巷路口(東)←→秀山路路口(西) 天氣：晴  
 全長：502公尺 調查員：黃明和、郭秀玲

調查時間	尖離峰時段			
	07:00~09:00	10:00~12:00	17:00~19:00	
方向	東-西	西-東	東-西	西-東
平均總旅行速率(公里/時)	21.4	33.9	22.2	23.3
平均總行駛速率(公里/時)	30.8	33.9	29.7	27.3
總旅行時間	秒	59	61	63.3
	%	69.0	100.0	83.3
路段延滯	秒	0.0	0.0	0.0
	%	0.0	0.0	0.0
交叉口延滯	秒	26	21	0
	%	31.0	25.3	0.0
合計(秒)	85	53	82	63
總延滯時間	阻塞	0.0	0.0	0.0
	公車停靠	0.0	0.0	0.0
	計程車停靠	0.0	0.0	0.0
	路邊停靠	0.0	0.0	0.0
	行人穿越	0.0	0.0	0.0
	其他	0.0	0.0	0.0
	小計	0.0	0.0	0.0
	紅燈	26.3	0.0	20.7
	左轉	0.0	0.0	0.0
	右轉	0.0	0.0	0.0
交叉口延滯時間	橫越車輛	0.0	0.0	0.0
	行人	0.0	0.0	0.0
	其他	0.0	0.0	0.0
	小計	26.3	0.0	20.7
合計(秒)	26	0	21	0

執行單位：華光工程顧問股份有限公司

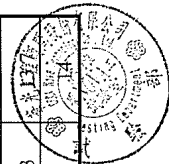


秀山路「中和街路口至稻香路路口段」延滯統計表

站名：秀山路(中和街~稻香路) 日期：111年09月22日(平日)  
 起迄點位置：「中和街路口(東)←→稻香路路口(西)」 天氣：晴  
 全長：484公尺 調查員：黃明和、郭秀玲

調查時間	尖離峰時段							
	07:00~09:00		10:00~12:00		17:00~19:00			
	東-西	西-東	東-西	西-東	東-西	西-東	東-西	西-東
平均總旅行速率(公里/時)	18.1	23.2	30.5	26.1	26.1	26.1	25.9	25.9
平均總行駛速率(公里/時)	27.4	27.2	33.8	32.6	32.6	30.6	31.3	31.3
總旅行時間	秒	64	64.3	52	53.7	57.7	55.7	55.7
	%	65.2	82.5	86.6	75.9	73.0	80.3	80.3
路口延滯	秒	0.0	0.0	0.0	0.0	0.0	0.0	0.0
	%	0.0	0.0	0.0	0.0	0.0	0.0	0.0
交叉口延滯	秒	34	13.7	8	17	21.3	13.7	13.7
	%	34.8	17.5	13.4	24.1	27.0	19.7	19.7
合計(秒)	98	78	60	71	79	69	69	69
路段延滯	阻	0.0	0.0	0.0	0.0	0.0	0.0	0.0
	塞	0.0	0.0	0.0	0.0	0.0	0.0	0.0
路段延滯	公車停靠	0.0	0.0	0.0	0.0	0.0	0.0	0.0
	計程車停靠	0.0	0.0	0.0	0.0	0.0	0.0	0.0
總延滯	路邊停靠	0.0	0.0	0.0	0.0	0.0	0.0	0.0
	行人穿越	0.0	0.0	0.0	0.0	0.0	0.0	0.0
延滯	其他	0.0	0.0	0.0	0.0	0.0	0.0	0.0
	小計	0.0	0.0	0.0	0.0	0.0	0.0	0.0
交叉口延滯	紅燈	34.0	13.7	8.0	17.0	21.3	13.7	13.7
	左轉	0.0	0.0	0.0	0.0	0.0	0.0	0.0
路口延滯	右轉	0.0	0.0	0.0	0.0	0.0	0.0	0.0
	橫越車輛	0.0	0.0	0.0	0.0	0.0	0.0	0.0
總延滯	行人	0.0	0.0	0.0	0.0	0.0	0.0	0.0
	其他	0.0	0.0	0.0	0.0	0.0	0.0	0.0
合計(秒)	34.0	13.7	8.0	17.0	21.3	13.7	13.7	13.7

執行單位：華光工程顧問股份有限公司



秀山路「中和街路口至稻香路路口段」延滯統計表

站名：秀山路(中和街~稻香路) 日期：111年09月24日(假日)  
 起迄點位置：「中和街路口(東)←→稻香路路口(西)」 天氣：晴  
 全長：484公尺 調查員：黃明和、郭秀玲

調查時間	尖離峰時段							
	07:00~09:00		10:00~12:00		17:00~19:00			
	東-西	西-東	東-西	西-東	東-西	西-東	東-西	西-東
平均總旅行速率(公里/時)	26.5	27.8	25.6	22.1	23.8	25.9	25.9	25.9
平均總行駛速率(公里/時)	34.2	33.8	32.8	30.2	31.5	30.7	30.7	30.7
總旅行時間	秒	51	52.0	53	57.7	55.3	57.0	57.0
	%	72.9	77.6	73.1	72.7	70.0	81.0	81.0
路口延滯	秒	0.0	0.0	0.0	0.0	0.0	0.0	0.0
	%	0.0	0.0	0.0	0.0	0.0	0.0	0.0
交叉口延滯	秒	19	15.0	20	22	23.7	13.3	13.3
	%	27.1	22.4	26.9	27.3	30.0	19.0	19.0
合計(秒)	70	67	73	79	79	70	70	70
路段延滯	阻	0.0	0.0	0.0	0.0	0.0	0.0	0.0
	塞	0.0	0.0	0.0	0.0	0.0	0.0	0.0
路段延滯	公車停靠	0.0	0.0	0.0	0.0	0.0	0.0	0.0
	計程車停靠	0.0	0.0	0.0	0.0	0.0	0.0	0.0
總延滯	路邊停靠	0.0	0.0	0.0	0.0	0.0	0.0	0.0
	行人穿越	0.0	0.0	0.0	0.0	0.0	0.0	0.0
延滯	其他	0.0	0.0	0.0	0.0	0.0	0.0	0.0
	小計	0.0	0.0	0.0	0.0	0.0	0.0	0.0
交叉口延滯	紅燈	19.0	15.0	19.7	21.7	23.7	13.3	13.3
	左轉	0.0	0.0	0.0	0.0	0.0	0.0	0.0
路口延滯	右轉	0.0	0.0	0.0	0.0	0.0	0.0	0.0
	橫越車輛	0.0	0.0	0.0	0.0	0.0	0.0	0.0
總延滯	行人	0.0	0.0	0.0	0.0	0.0	0.0	0.0
	其他	0.0	0.0	0.0	0.0	0.0	0.0	0.0
合計(秒)	19.0	15.0	19.7	21.7	23.7	13.3	13.3	13.3

執行單位：華光工程顧問股份有限公司

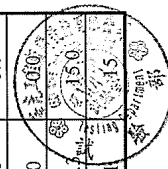


稻香路「秀山路路口至中央北路路口」延滯統計表

站名：稻香路(秀山路~中央北路) 日期：111年09月22日(平日)  
 起迄點位置：秀山路路口(東)←→中央北路路口(西) 天氣：晴  
 全長：467公尺 調查員：黃明和、郭秀玲

調查時間	尖離峰時段					
	07:00~09:00		10:00~12:00		17:00~19:00	
方向	東-西	西-東	東-西	西-東	東-西	西-東
平均總旅行速率(公里/時)	15.4	20.3	19.7	21.7	16.0	20.6
平均總行駛速率(公里/時)	23.5	28.7	31.2	30.4	26.9	25.2
總旅行時間	秒	72	58.7	54	55.3	62.7
	%	58.8	70.7	60.7	70.9	55.0
路口延滯	秒	51	24.3	35	23	51.3
	%	41.2	29.3	39.3	29.1	45.0
合計(秒)	123	83	89	78	114	82
總延滯	阻	0.0	0.0	0.0	0.0	0.0
	公車停靠	0.0	0.0	0.0	0.0	0.0
	計程車停靠	0.0	0.0	0.0	0.0	0.0
	路邊停靠	0.0	0.0	0.0	0.0	0.0
	行人穿越	0.0	0.0	0.0	0.0	0.0
	其他	0.0	0.0	0.0	0.0	0.0
小計	0.0	0.0	0.0	0.0	0.0	0.0
路口延滯	紅燈	50.7	24.3	35.0	22.7	51.3
	左轉	0.0	0.0	0.0	0.0	0.0
	右轉	0.0	0.0	0.0	0.0	0.0
	橫越車輛	0.0	0.0	0.0	0.0	0.0
總延滯時間	行人	0.0	0.0	0.0	0.0	0.0
	其他	0.0	0.0	0.0	0.0	0.0
	小計	50.7	24.3	35.0	22.7	51.3
合計(秒)	51	24	35	23	51	15

執行單位：華光工程顧問股份有限公司

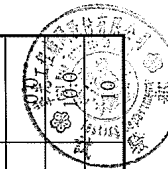


稻香路「秀山路路口至中央北路路口」延滯統計表

站名：稻香路(秀山路~中央北路) 日期：111年10月22日(假日)  
 起迄點位置：秀山路路口(東)←→中央北路路口(西) 天氣：晴  
 全長：467公尺 調查員：黃明和、郭秀玲

調查時間	尖離峰時段					
	07:00~09:00		10:00~12:00		17:00~19:00	
方向	東-西	西-東	東-西	西-東	東-西	西-東
平均總旅行速率(公里/時)	17.3	24.7	14.1	23.2	14.9	26.4
平均總行駛速率(公里/時)	30.4	31.0	26.8	29.0	25.4	29.3
總旅行時間	秒	56	54.3	63	58.3	66.3
	%	55.3	76.2	52.8	76.1	58.0
路口延滯	秒	0.0	0.0	0.0	0.0	0.0
	%	0.0	0.0	0.0	0.0	0.0
交叉口延滯	秒	45	17.0	56	18	48.0
	%	44.7	23.8	47.2	23.9	42.0
合計(秒)	101	71	119	77	114	68
總延滯	阻	0.0	0.0	0.0	0.0	0.0
	公車停靠	0.0	0.0	0.0	0.0	0.0
	計程車停靠	0.0	0.0	0.0	0.0	0.0
	路邊停靠	0.0	0.0	0.0	0.0	0.0
	行人穿越	0.0	0.0	0.0	0.0	0.0
	其他	0.0	0.0	0.0	0.0	0.0
小計	0.0	0.0	0.0	0.0	0.0	0.0
路口延滯	紅燈	45.0	17.0	56.3	18.3	48.0
	左轉	0.0	0.0	0.0	0.0	0.0
	右轉	0.0	0.0	0.0	0.0	0.0
	橫越車輛	0.0	0.0	0.0	0.0	0.0
總延滯時間	行人	0.0	0.0	0.0	0.0	0.0
	其他	0.0	0.0	0.0	0.0	0.0
	小計	45.0	17.0	56.3	18.3	48.0
合計(秒)	45	17	56	18	48	48

執行單位：華光工程顧問股份有限公司





監 測 日 誌

項目	交通流量調查	地點	錫安巷(中和街~錫安巷105弄)
監測日期	111年09月22日(平日)	111年09月24日(假日)	
天氣	晴	晴	
道路狀況	良好	良好	
監視			
現場	<p>測點GPS: 25° 8'40.42"北 ; 121° 29'52.57"東</p>		
概			
述	<p>異常 無</p> <p>狀況 無</p>		

監 測 日 誌

項目	交通流量調查	地點	中和街(大同街~錫安巷)
監測日期	111年09月22日(平日)	111年09月24日(假日)	
天氣	晴	晴	
道路狀況	良好	良好	
監視			
現場	<p>測點GPS: 25° 8'36.52"北 ; 121° 29'53.26"東</p>		
概			
述	<p>異常 無</p> <p>狀況 無</p>		

監 測 日 誌

項目	交通流量調查	地點	中和街(錫安巷~秀山路)
監測日期	111年09月22日(平日)	111年09月24日(假日)	
天氣	晴	晴	
道路狀況	良好	良好	
監 測 現 場 概 述			
異常狀況	無		
測點GPS	25° 8' 41.54" 北 ; 121° 29' 46.28" 東		

監 測 日 誌

項目	交通流量調查	地點	秀山路(中和街~稻香路)
監測日期	111年09月22日(平日)	111年09月24日(假日)	
天氣	晴	晴	
道路狀況	良好	良好	
監 測 現 場 概 述			
異常狀況	無		
測點GPS	25° 8' 35.40" 北 ; 121° 29' 27.06" 東		

監 測 日 誌

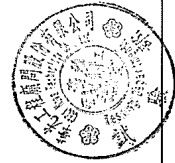
項目	交通流量調查	地點	稻香路(秀山路~中央北路)
監測日期	111年09月22日(平日)	天氣	晴
道路狀況	良好	道路狀況	良好
監測現場概況			
異常狀況	無		

監 測 日 誌

項目	交通流量調查	地點	稻香路(秀山路~中央北路)
監測日期	111年10月22日(假日)	天氣	晴
道路狀況	良好	道路狀況	良好
監測現場概況			
異常狀況	無		

監 測 日 誌

項目	交通速率調查	地點	錫安巷(中和街-錫安巷105弄)
日期	111年09月22日(平日)	111年09月24日(假日)	
天氣	晴		
起點:	1. 錫安巷與中和街路口(起點)--(南)		
測	153 m		
現	2. 錫安巷與錫安巷66弄路口		
場	194 m		
終點	3. 錫安巷與錫安巷105弄路口(終點)--(北)		
全長	347 m		
概			
述			
異常	無		
狀況			



執行單位：華光工程顧問股份有限公司

監 測 日 誌

項目	交通速率調查	地點	中和街(大同街-錫安巷)
日期	111年09月22日(平日)	111年09月24日(假日)	
天氣	晴		
起點:	1. 中和街與大同街路口(起點)--(東)		
測	260 m		
現	2. 中和街與中和街398巷路口		
場	103 m		
終點	3. 中和街與錫安巷路口(終點)--(西)		
全長	363 m		
概			
述			
異常	無		
狀況			



執行單位：華光工程顧問股份有限公司

監 測 日 誌

項目	交通速率調查	地點	中和街(錫安巷~秀山路)
日期	111年09月22日(平日)	111年09月24日(假日)	
天氣	晴		
起點:	1. 中和街與錫安巷路口(起點)--(東)		
測	<p style="text-align: center;">182 m</p> <p style="text-align: center;">↓</p>		
現	2. 中和街與中和街458巷路口		
場	<p style="text-align: center;">320 m</p> <p style="text-align: center;">↓</p>		
終點	3. 中和街與秀山路口(終點)--(西)		
全長	502 m		
概			
述			
異常狀況	無		

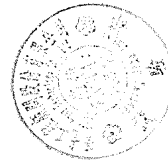
執行單位：華光工程顧問股份有限公司



監 測 日 誌

項目	交通速率調查	地點	秀山路(中和街~稻香路)
日期	111年09月22日(平日)	111年09月24日(假日)	
天氣	晴		
起點:	1. 秀山路中和街路口(起點)--(東)		
測	<p style="text-align: center;">314 m</p> <p style="text-align: center;">↓</p>		
現	2. 秀山路與致遠新村(秀山路30號)路口		
場	<p style="text-align: center;">170 m</p> <p style="text-align: center;">↓</p>		
終點	3. 秀山路與稻香路口(終點)--(西)		
全長	484 m		
概			
述			
異常狀況	無		

執行單位：華光工程顧問股份有限公司



監 測 日 誌

項目	交通速率調查	地點	稻香路(秀山路~中央北路)
日期	111年09月22日(平日)		
天氣	晴		
起點:	1. 稻香路與秀山路路口(起點)--(東)		
	122 m		
測	2. 稻香路與新興街路口		
現	345 m		
場	3. 稻香路與中央北路路口(終點)--(西)		
全長	467 m		
概			
述			
異常	無		
狀況			

執行單位：華光工程顧問股份有限公司



監 測 日 誌

項目	交通速率調查	地點	稻香路(秀山路~中央北路)
日期	111年10月22日(假日)		
天氣	晴		
起點:	1. 稻香路與秀山路路口(起點)--(東)		
	122 m		
測	2. 稻香路與新興街路口		
現	345 m		
場	3. 稻香路與中央北路路口(終點)--(西)		
全長	467 m		
概			
述			
異常			
狀況			

執行單位：華光工程顧問股份有限公司

