附件二

土地使用計畫圖、使用現況圖及捷運路線示意圖

捷運萬大-中和-樹林線第二期工程私有土地取得情形

車站及出入口		路線段		
			墩柱	穿越路線
LG09 站	辦理都市計畫變更審議程序中	LG09 站-LG10 站	尚未取得	尚未取得
LG10 站	辦理用地取得中	LG10 站-LG11 站	尚未取得	尚未取得
LG11 站	尚未取得	LG11 站-LG12 站	公有地	公有地
LG12 站	辦理用地取得中	LG12 站-LG13 站	公有地	公有地
LG13 站	1 處捷開區用地取得中 1 處辦理都市計畫變更	LG13 站-LG14 站	私有地已取得	尚未取得
LG14 站	公有地	LG14 站-LG15 站	私有地已取得	尚未取得
LG15 站	私有地全部取得	LG15 站-LG16 站	公有地	公有地
LG16 站	全部取得(出入口用地 112 年 6 月核准徵收)	LG16 站-LG17 站	公有地	公有地
LG17 站	私有地全部取得	LG17 站-LG18 站	公有地	公有地
LG18 站	私有地全部取得	LG18 站-LG19 站	私有地部分已取得，部分報請徵收中	尚未取得
LG19 站	全部取得(出入口 A 用地 112 年 10 月核准徵收)	LG19 站-LG20 站		
LG20 站	辦理用地取得中	LG20 站-LG21 站(新北市轄)		
LG21 站	部分已取得，餘 4 筆土地報請內政部徵收中	LG20 站-LG21 站(桃園市轄)	已取得(113 年 10 月核准徵收)	辦理用地取得中

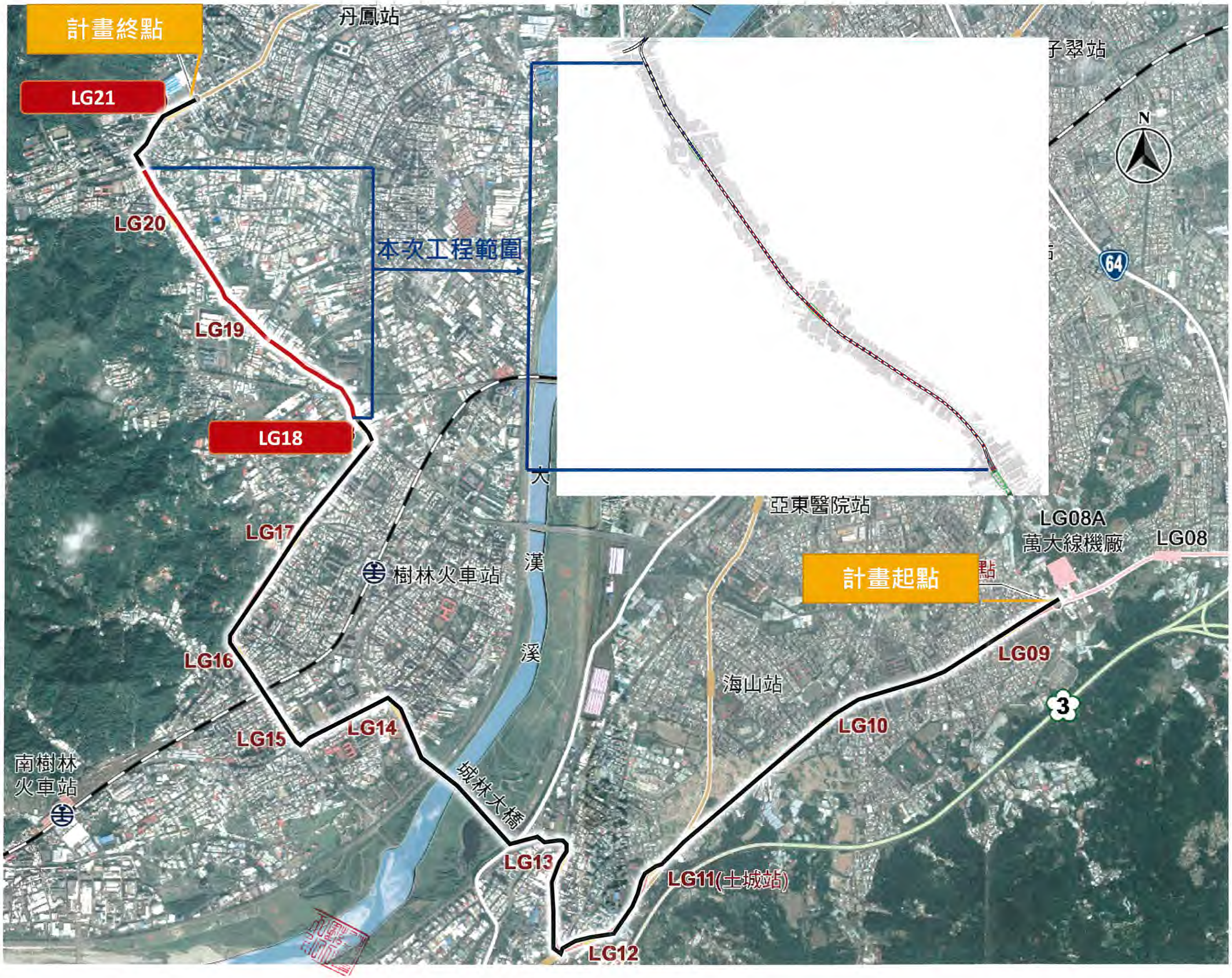
計畫終點
丹鳳站
LG21
LG20
本次工程範圍
LG19
LG18
LG17
樹林火車站
漢
溪
LG16
LG15
LG14
南樹林
火車站
城林大橋
LG13
LG12
亞東醫院站
LG08A
萬大線機廠
LG08
計畫起點
LG09
海山站
LG10
LG11(土城站)
N
64
3

IOM MOI IOM

臺北都會區大眾捷運系統萬大－中和－樹林線（第二期工程）LG18站至LG21站高架墩柱用地（捷運系統用地兼供道路使用）工程用地土地使用計畫圖

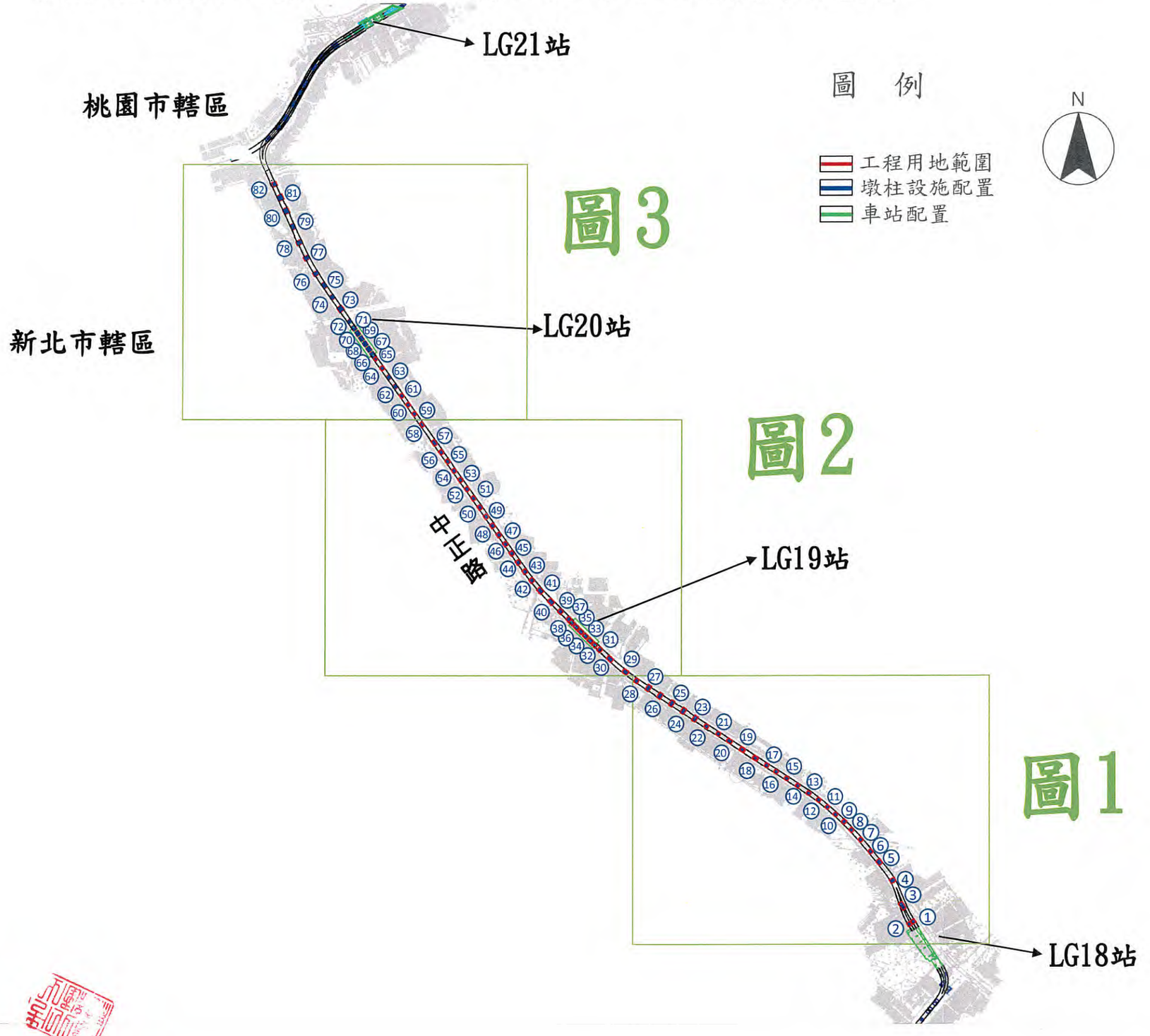

臺北都會區大眾捷運系統萬大－中和－樹林線（第二期工程）LG18站至LG21站高架墩柱用地
（捷運系統用地兼供道路使用）工程用地土地使用計畫圖

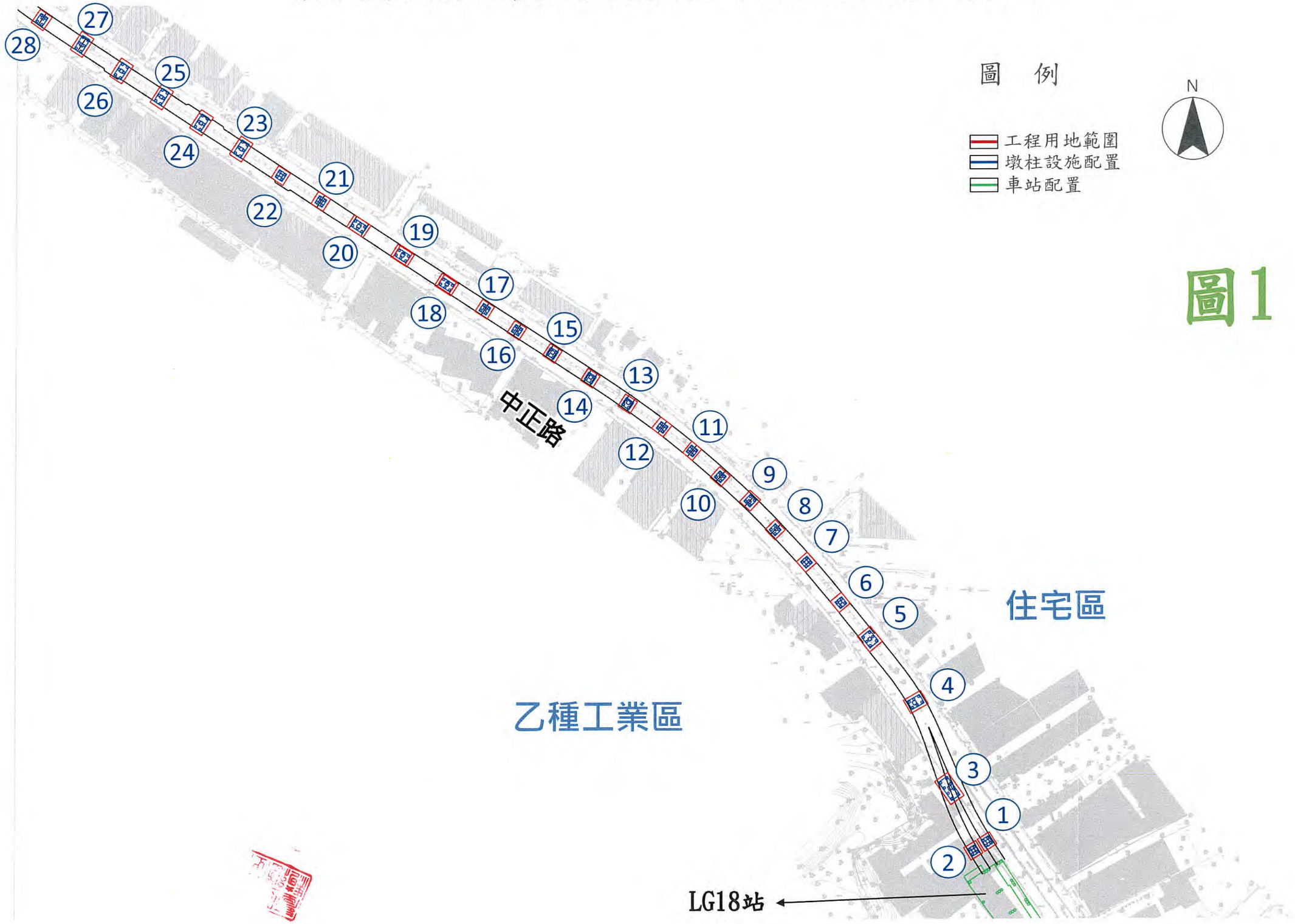

IOM MOI IOM

臺北都會區大眾捷運系統萬大－中和－樹林線（第二期工程）LG18站至LG21站高架墩柱用地（捷運系統用地兼供道路使用）工程用地土地使用計畫圖

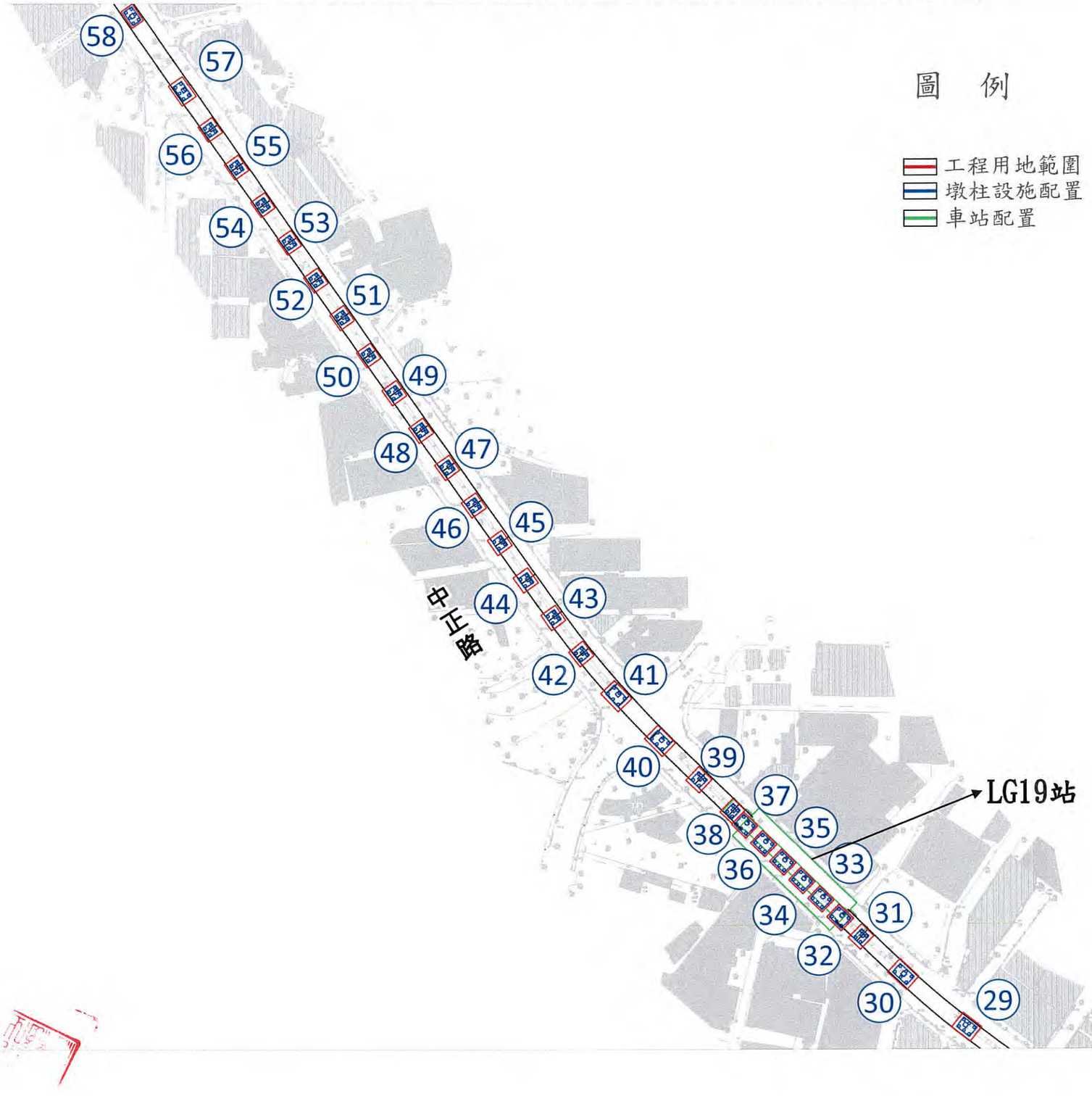

圖　例

- 工程用地範圍
- 墩柱設施配置
- 車站配置

N

圖2

臺北都會區大眾捷運系統萬大－中和－樹林線（第二期工程）LG18站至LG21站高架墩柱用地（捷運系統用地兼供道路使用）工程用地土地使用計畫圖

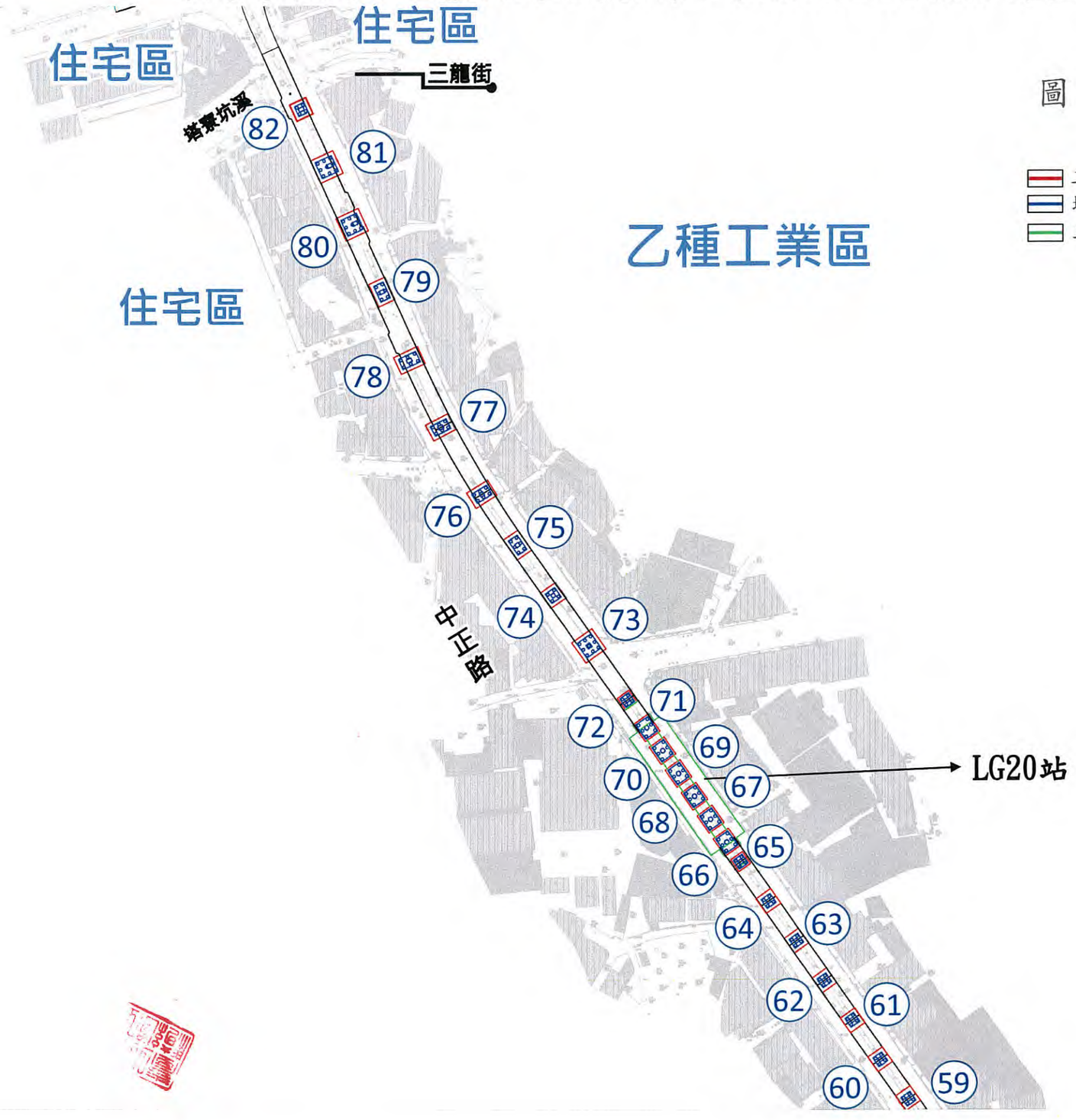

圖3

臺北都會區大眾捷運系統萬大－中和－樹林線（第二期工程）LG18站至LG21站高架墩柱用地（捷運系統用地兼供道路使用）工程用地土地使用計畫圖

圖 1

圖　例

- 工程用地範圍
- 公有土地
- 協議取得土地
- 拍攝方向

N

東臨：樹林陸橋、住宅區(部分現況為工廠)。

南臨：樹林陸橋、乙種工業區、農業區。

臺北都會區大眾捷運系統萬大－中和－樹林線（第二期工程）LG18站至LG21站高架墩柱用地（捷運系統用地兼供道路使用）工程用地土地使用計畫圖

西臨：塔寮坑溪、住宅區。

北臨：塔寮坑溪、三龍街及住宅區、乙種工業區。

圖　例

- 工程用地範圍
- 公有土地
- 申請徵收土地
- 協議取得土地
- 1 拍攝方向

N

圖 3