






路線一

 去程：起點(新北市私立大龍港駕訓班)→新北市汐止區忠一街九巷→忠一街→(左轉)台北市內湖區康樂街125巷→(右轉)康樂街→(左轉)康湖路→(左轉)成功路五段→終點(約成功路五段39號)

 回程：起點(約台北市內湖區成功路五段39號)→成功路五段→第一個紅綠燈處迴轉→(右轉)康湖路→(右轉)康樂街→(左轉)康樂街125巷→新北市汐止區忠一街→新北市汐止區忠一街九巷→終點(新北市私立大龍港駕訓班)

來回全長共6.6公里約15分鐘

 紅綠燈共13處  可考驗路邊停車路段  可考驗變換車道 左右轉(迴轉)共9處





路線二



去程：起點(新北市私立大龍港駕訓班)→新北市汐止區忠一街九巷→忠一街→(左轉)台北市內湖區康樂街125巷→(右轉)康樂街→(左轉)康湖路→成功路五段→大湖山莊街迴轉→終點(大湖公園門口)



回程：起點(台北市內湖區大湖公園門口)→成功路五段→(左轉)康湖路→(右轉)康樂街→(左轉)康樂街125巷→新北市汐止區忠一街→新北市汐止區忠一街九巷→終點(新北市私立大龍港駕訓班)

來回全長共7.2公里約20分鐘

- 紅綠燈共17處
- 可考驗路邊停車路段
- 可考驗變換車道
- 左右轉(迴轉)共9處



路線三



去程：起點(新北市私立大龍港駕訓班)→新北市汐止區忠一街九巷→忠一街→康樂街131巷→康樂街191巷
→(右轉)康樂街→(左轉)康湖路→(左轉)康寧路三段75巷207弄→(右轉)康寧路三段75巷→
(右轉)康寧路三段→(右轉)成功路五段→終點(約台北市內湖區成功路五段39號)



回程：起點(約台北市內湖區成功路五段39號)→成功路五段→(右轉)康湖路→(右轉)康樂街
→(左轉)康樂街125巷→新北市汐止區忠一街→新北市汐止區忠一街九巷→終點(新北市私立大龍港駕訓班)

來回全長共6.8公里約17分鐘



紅綠燈共11處



可考驗路邊停車路段



可考驗變換車道路段

左右轉共12處

