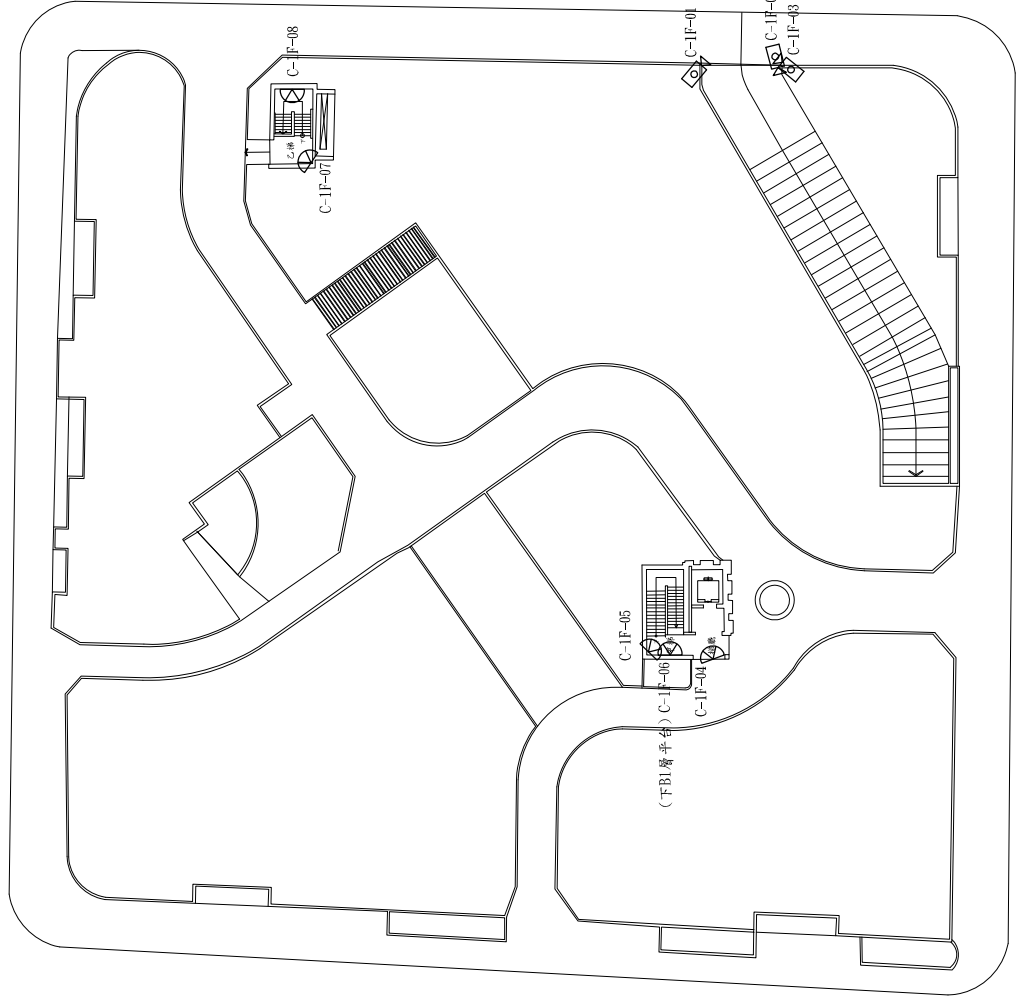


本圖係根據現場實地測量，並不代表乙方及監造師可免除一切之責任。

8M 忠誠路二段時四0巷



8M 德行東路一二九巷

12M 德行東路一〇九巷

蘭雅公園一層配置圖

圖例	名稱說明	數量
	300萬畫素槍型攝影機	3
	300萬畫素半球型攝影機	5
	緊急求救對講機	0
	網路供電交換器	0
	12網路交換器	0

8M 德行東路一〇九巷六四弄

臺北市停車管理工程處

大暉程科技股份有限公司

繪圖
設計
校核

覆核
核准

技師
簽證

比例尺
A1:1:200
A3:1:400
日期
111.05

工程名稱
福林公園等8處停車場監視系統設備租賃案
圖面名稱
蘭雅公園地下停車場一層配置圖

圖章
01
01-00

圖章
05
26

30

20

10

0

10

20

30

50

40

30

20

10

0

10

20

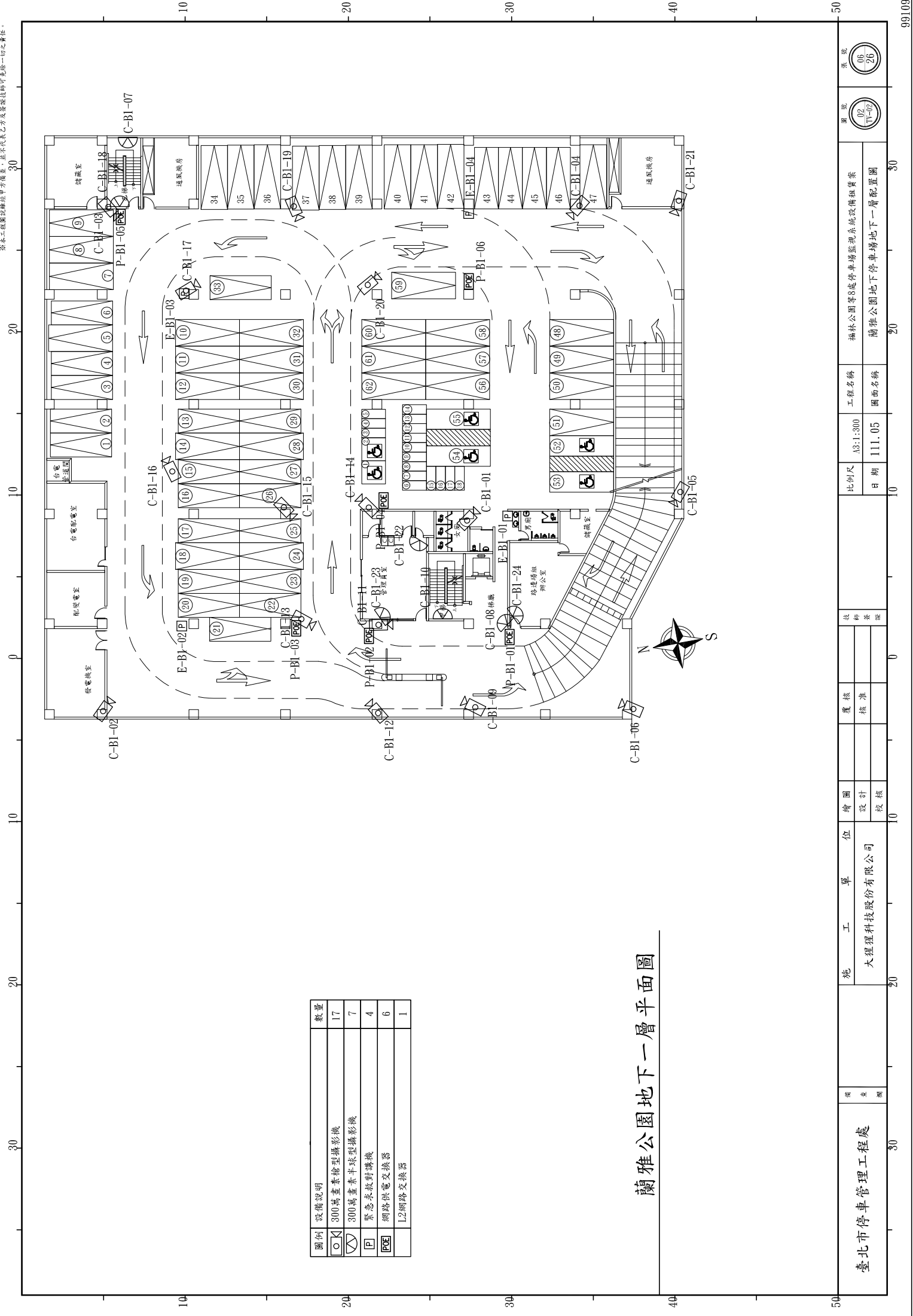
30

40

50

991.09

本圖圖說與圖中符號，並不代表乙方及監造工程師可免除一切之責任。

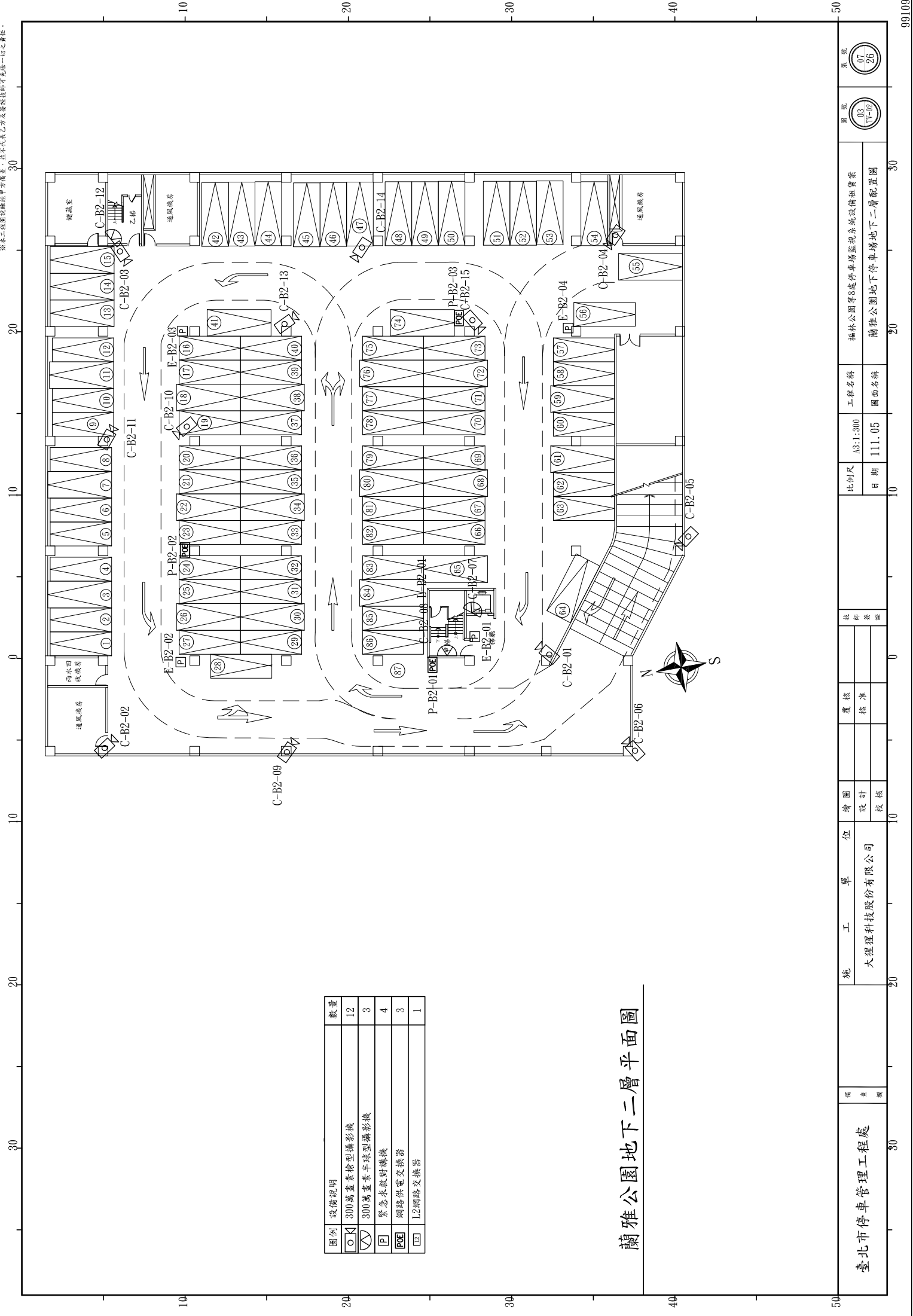


蘭雅公園地下一層平面圖

圖例	設備說明	數量
○	300萬畫素槍型攝影機	17
▽	300萬畫素半球型攝影機	7
P	緊急求救對講機	4
PC	網路供電交換器	6
	1.2網路交換器	1

圖名	臺北市停車管理工程處	圖號	02	圖面名稱	蘭雅公園地下停車場地下一層配置圖	
	06		26			
圖示	審核	圖面名稱	日期	111.05	圖面名稱	蘭雅公園地下停車場地下一層配置圖
	覆核		日期	111.05		圖面名稱
圖示	繪圖	圖面名稱	比例尺	1:300	圖面名稱	蘭雅公園地下停車場地下一層配置圖
	設計		比例尺	1:300		圖面名稱
圖示	單位	圖面名稱	日期	111.05	圖面名稱	蘭雅公園地下停車場地下一層配置圖
	設計		日期	111.05		圖面名稱
圖示	單位	圖面名稱	日期	111.05	圖面名稱	蘭雅公園地下停車場地下一層配置圖
	設計		日期	111.05		圖面名稱

本圖圖面僅供參考，並不代表乙方及監造師可免於一切之責任。



圖例	設備說明	數量
○	300萬畫素槍型攝影機	12
△	300萬畫素半球型攝影機	3
□	緊急求救對講機	4
⊞	網路供電交換器	3
⊞	L2網路交換器	1

蘭雅公園地下二層平面圖

圖 名	臺北市停車管理工程處		圖 號	03 07-02		集 裝	07 26		
	蘭雅公園等8處停車場監視系統設備租賃案			蘭雅公園地下停車場地下二層配置圖					
施 工 單 位	大程理科技股份有限公司		繪 圖	設計 校核		技 術 策 劃	比例尺		
				1:1:300			1:1:05		日期
								工程名稱	
								圖面名稱	