
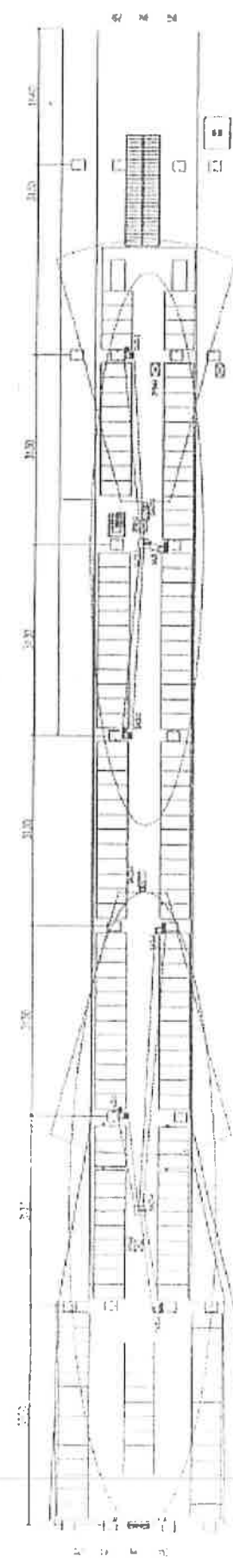


- 附註：
1. 本圖係根據設計之視角與範圍，提供使用者與設計量設計參考，本圖人驗收依據。
  2. 攝影像安裝完成後，請在現場進行視角與範圍需求安裝位置，本圖不得作為。

(建築) 第一層監視視角及範圍平面圖



工程名稱 第一層監視視角及範圍平面圖	圖號 102.11	日期 102.11	比例 1:1	繪圖 102.11	校對 102.11
設計單位 緯創資訊股份有限公司			繪圖單位 緯創資訊股份有限公司		
繪圖人 102.11			校對人 102.11		

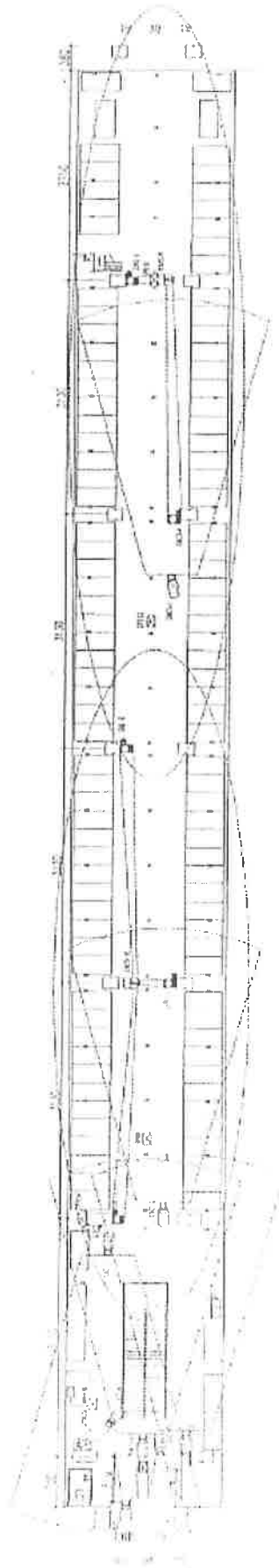


附注:  
 1.本攝影機攝錄之影像與視圖，提供使用者採設計位址時參考，不列入驗收依據。  
 2.攝影機安裝完成後，業主須整裝，俾依確實設置要求修正位置，承受不肖延遲。



(註南)二樓金測視向及視面平面圖

		<p>建興營造股份有限公司                  建興營造股份有限公司</p>					<p>102.11                  102.11</p>		<p>M/S                  M/S</p>		<p>2468                  2468</p>		<p>建興營造股份有限公司                  建興營造股份有限公司                  建興營造股份有限公司</p>	
<p>建興營造股份有限公司</p>		<p>建興營造股份有限公司</p>					<p>102.11                  102.11</p>		<p>M/S                  M/S</p>		<p>2468                  2468</p>		<p>建興營造股份有限公司                  建興營造股份有限公司                  建興營造股份有限公司</p>	



PU  
 1. 2. 3. 4. 5. 6. 7. 8. 9. 10. 11. 12. 13. 14. 15. 16. 17. 18. 19. 20. 21. 22. 23. 24. 25. 26. 27. 28. 29. 30. 31. 32. 33. 34. 35. 36. 37. 38. 39. 40. 41. 42. 43. 44. 45. 46. 47. 48. 49. 50. 51. 52. 53. 54. 55. 56. 57. 58. 59. 60. 61. 62. 63. 64. 65. 66. 67. 68. 69. 70. 71. 72. 73. 74. 75. 76. 77. 78. 79. 80. 81. 82. 83. 84. 85. 86. 87. 88. 89. 90. 91. 92. 93. 94. 95. 96. 97. 98. 99. 100. 101. 102. 103. 104. 105. 106. 107. 108. 109. 110. 111. 112. 113. 114. 115. 116. 117. 118. 119. 120. 121. 122. 123. 124. 125. 126. 127. 128. 129. 130. 131. 132. 133. 134. 135. 136. 137. 138. 139. 140. 141. 142. 143. 144. 145. 146. 147. 148. 149. 150. 151. 152. 153. 154. 155. 156. 157. 158. 159. 160. 161. 162. 163. 164. 165. 166. 167. 168. 169. 170. 171. 172. 173. 174. 175. 176. 177. 178. 179. 180. 181. 182. 183. 184. 185. 186. 187. 188. 189. 190. 191. 192. 193. 194. 195. 196. 197. 198. 199. 200. 201. 202. 203. 204. 205. 206. 207. 208. 209. 210. 211. 212. 213. 214. 215. 216. 217. 218. 219. 220. 221. 222. 223. 224. 225. 226. 227. 228. 229. 230. 231. 232. 233. 234. 235. 236. 237. 238. 239. 240. 241. 242. 243. 244. 245. 246. 247. 248. 249. 250. 251. 252. 253. 254. 255. 256. 257. 258. 259. 260. 261. 262. 263. 264. 265. 266. 267. 268. 269. 270. 271. 272. 273. 274. 275. 276. 277. 278. 279. 280. 281. 282. 283. 284. 285. 286. 287. 288. 289. 290. 291. 292. 293. 294. 295. 296. 297. 298. 299. 300. 301. 302. 303. 304. 305. 306. 307. 308. 309. 310. 311. 312. 313. 314. 315. 316. 317. 318. 319. 320. 321. 322. 323. 324. 325. 326. 327. 328. 329. 330. 331. 332. 333. 334. 335. 336. 337. 338. 339. 340. 341. 342. 343. 344. 345. 346. 347. 348. 349. 350. 351. 352. 353. 354. 355. 356. 357. 358. 359. 360. 361. 362. 363. 364. 365. 366. 367. 368. 369. 370. 371. 372. 373. 374. 375. 376. 377. 378. 379. 380. 381. 382. 383. 384. 385. 386. 387. 388. 389. 390. 391. 392. 393. 394. 395. 396. 397. 398. 399. 400. 401. 402. 403. 404. 405. 406. 407. 408. 409. 410. 411. 412. 413. 414. 415. 416. 417. 418. 419. 420. 421. 422. 423. 424. 425. 426. 427. 428. 429. 430. 431. 432. 433. 434. 435. 436. 437. 438. 439. 440. 441. 442. 443. 444. 445. 446. 447. 448. 449. 450. 451. 452. 453. 454. 455. 456. 457. 458. 459. 460. 461. 462. 463. 464. 465. 466. 467. 468. 469. 470. 471. 472. 473. 474. 475. 476. 477. 478. 479. 480. 481. 482. 483. 484. 485. 486. 487. 488. 489. 490. 491. 492. 493. 494. 495. 496. 497. 498. 499. 500. 501. 502. 503. 504. 505. 506. 507. 508. 509. 510. 511. 512. 513. 514. 515. 516. 517. 518. 519. 520. 521. 522. 523. 524. 525. 526. 527. 528. 529. 530. 531. 532. 533. 534. 535. 536. 537. 538. 539. 540. 541. 542. 543. 544. 545. 546. 547. 548. 549. 550. 551. 552. 553. 554. 555. 556. 557. 558. 559. 560. 561. 562. 563. 564. 565. 566. 567. 568. 569. 570. 571. 572. 573. 574. 575. 576. 577. 578. 579. 580. 581. 582. 583. 584. 585. 586. 587. 588. 589. 590. 591. 592. 593. 594. 595. 596. 597. 598. 599. 600. 601. 602. 603. 604. 605. 606. 607. 608. 609. 610. 611. 612. 613. 614. 615. 616. 617. 618. 619. 620. 621. 622. 623. 624. 625. 626. 627. 628. 629. 630. 631. 632. 633. 634. 635. 636. 637. 638. 639. 640. 641. 642. 643. 644. 645. 646. 647. 648. 649. 650. 651. 652. 653. 654. 655. 656. 657. 658. 659. 660. 661. 662. 663. 664. 665. 666. 667. 668. 669. 670. 671. 672. 673. 674. 675. 676. 677. 678. 679. 680. 681. 682. 683. 684. 685. 686. 687. 688. 689. 690. 691. 692. 693. 694. 695. 696. 697. 698. 699. 700. 701. 702. 703. 704. 705. 706. 707. 708. 709. 710. 711. 712. 713. 714. 715. 716. 717. 718. 719. 720. 721. 722. 723. 724. 725. 726. 727. 728. 729. 730. 731. 732. 733. 734. 735. 736. 737. 738. 739. 740. 741. 742. 743. 744. 745. 746. 747. 748. 749. 750. 751. 752. 753. 754. 755. 756. 757. 758. 759. 760. 761. 762. 763. 764. 765. 766. 767. 768. 769. 770. 771. 772. 773. 774. 775. 776. 777. 778. 779. 780. 781. 782. 783. 784. 785. 786. 787. 788. 789. 790. 791. 792. 793. 794. 795. 796. 797. 798. 799. 800. 801. 802. 803. 804. 805. 806. 807. 808. 809. 810. 811. 812. 813. 814. 815. 816. 817. 818. 819. 820. 821. 822. 823. 824. 825. 826. 827. 828. 829. 830. 831. 832. 833. 834. 835. 836. 837. 838. 839. 840. 841. 842. 843. 844. 845. 846. 847. 848. 849. 850. 851. 852. 853. 854. 855. 856. 857. 858. 859. 860. 861. 862. 863. 864. 865. 866. 867. 868. 869. 870. 871. 872. 873. 874. 875. 876. 877. 878. 879. 880. 881. 882. 883. 884. 885. 886. 887. 888. 889. 890. 891. 892. 893. 894. 895. 896. 897. 898. 899. 900. 901. 902. 903. 904. 905. 906. 907. 908. 909. 910. 911. 912. 913. 914. 915. 916. 917. 918. 919. 920. 921. 922. 923. 924. 925. 926. 927. 928. 929. 930. 931. 932. 933. 934. 935. 936. 937. 938. 939. 940. 941. 942. 943. 944. 945. 946. 947. 948. 949. 950. 951. 952. 953. 954. 955. 956. 957. 958. 959. 960. 961. 962. 963. 964. 965. 966. 967. 968. 969. 970. 971. 972. 973. 974. 975. 976. 977. 978. 979. 980. 981. 982. 983. 984. 985. 986. 987. 988. 989. 990. 991. 992. 993. 994. 995. 996. 997. 998. 999. 1000.

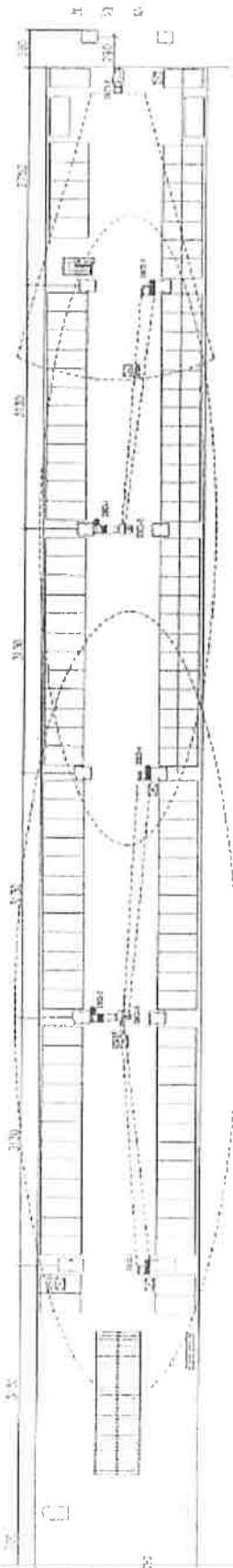


(建築)B區一層監視角及範疇平面圖

圖工圖監監  
 本圖由  
 圖工圖監監  
 圖工圖監監  
 圖工圖監監

|                                  |  |                                  |  |                                  |  |
|----------------------------------|--|----------------------------------|--|----------------------------------|--|
| 建築師事務所<br>建築師公會及建築師註冊局第一號執照      |  | 圖工圖監監<br>圖工圖監監<br>圖工圖監監<br>圖工圖監監 |  | 圖工圖監監<br>圖工圖監監<br>圖工圖監監<br>圖工圖監監 |  |
| 圖工圖監監<br>圖工圖監監<br>圖工圖監監<br>圖工圖監監 |  | 圖工圖監監<br>圖工圖監監<br>圖工圖監監<br>圖工圖監監 |  | 圖工圖監監<br>圖工圖監監<br>圖工圖監監<br>圖工圖監監 |  |

971001-wrj3-ax17



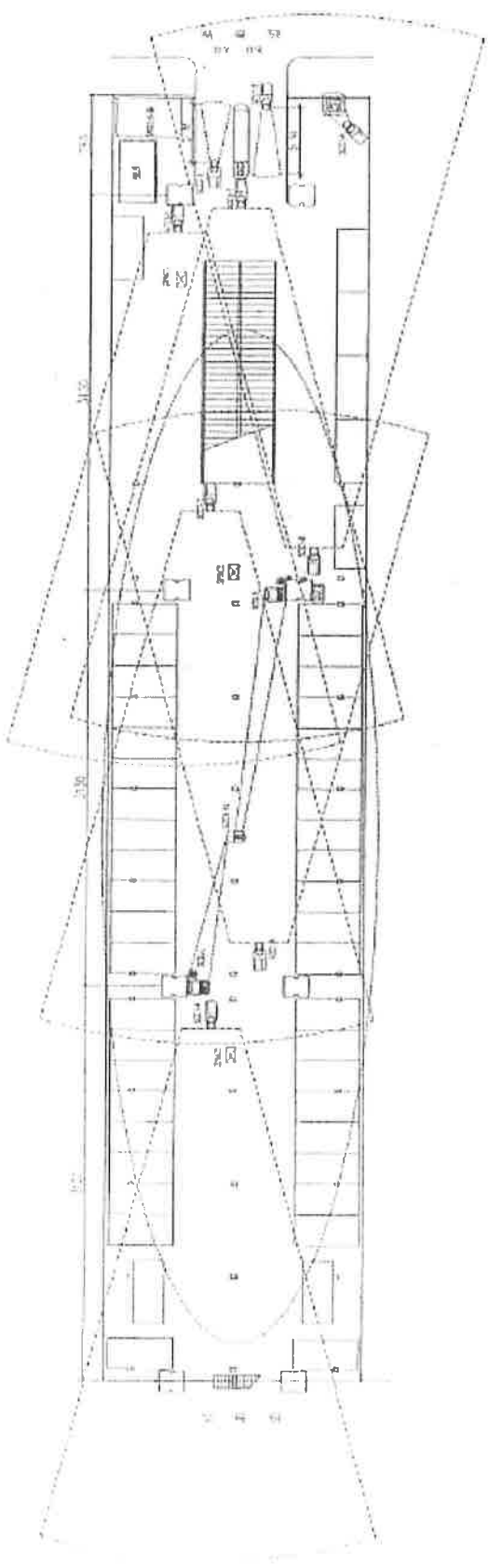
說明  
 1. 本圖係根據設計圖樣繪製，所有尺寸均按圖樣為準。  
 2. 凡圖中標註之尺寸，均指建築完成後之淨尺寸。  
 3. 凡圖中標註之角度，均指建築完成後之角度。

建築工程圖樣及範圍圖



|     |     |
|-----|-----|
| 建築師 | 李鴻章 |
| 監工  | 李鴻章 |
| 繪圖  | 李鴻章 |
| 校核  | 李鴻章 |

|                                |                  |             |                |            |         |           |           |           |           |            |
|--------------------------------|------------------|-------------|----------------|------------|---------|-----------|-----------|-----------|-----------|------------|
| 設計單位<br>新加坡建築師公會<br>建築師<br>李鴻章 | 圖名<br>建築工程圖樣及範圍圖 | 比例<br>1:100 | 日期<br>1940.1.1 | 圖號<br>1001 | 頁數<br>1 | 設計<br>李鴻章 | 繪圖<br>李鴻章 | 校核<br>李鴻章 | 監工<br>李鴻章 | 建築師<br>李鴻章 |
|                                |                  |             |                |            |         | 設計<br>李鴻章 | 繪圖<br>李鴻章 | 校核<br>李鴻章 | 監工<br>李鴻章 | 建築師<br>李鴻章 |



備註：  
 1. 本圖影射機房之平面圖，供供用者與設計單位作參考，不列入驗收清單。  
 2. 攝影機安裝位置，俟機房裝修完竣後，再行安裝，其高不得低於...

建築工程—攝影機房及範圍平面圖



|      |                 |
|------|-----------------|
| 圖工圖號 | 971001-025-0001 |
| 承辦商  | ...             |
| 設計人  | ...             |
| 審核人  | ...             |
| 日期   | ...             |

|      |     |
|------|-----|
| 工程名稱 | ... |
| 地點   | ... |
| 圖號   | ... |
| 日期   | ... |
| 設計人  | ... |
| 審核人  | ... |
| 日期   | ... |
| 圖工圖號 | ... |
| 承辦商  | ... |
| 設計人  | ... |
| 審核人  | ... |
| 日期   | ... |
| 圖工圖號 | ... |
| 承辦商  | ... |
| 設計人  | ... |
| 審核人  | ... |
| 日期   | ... |



建築師事務所

建築師事務所

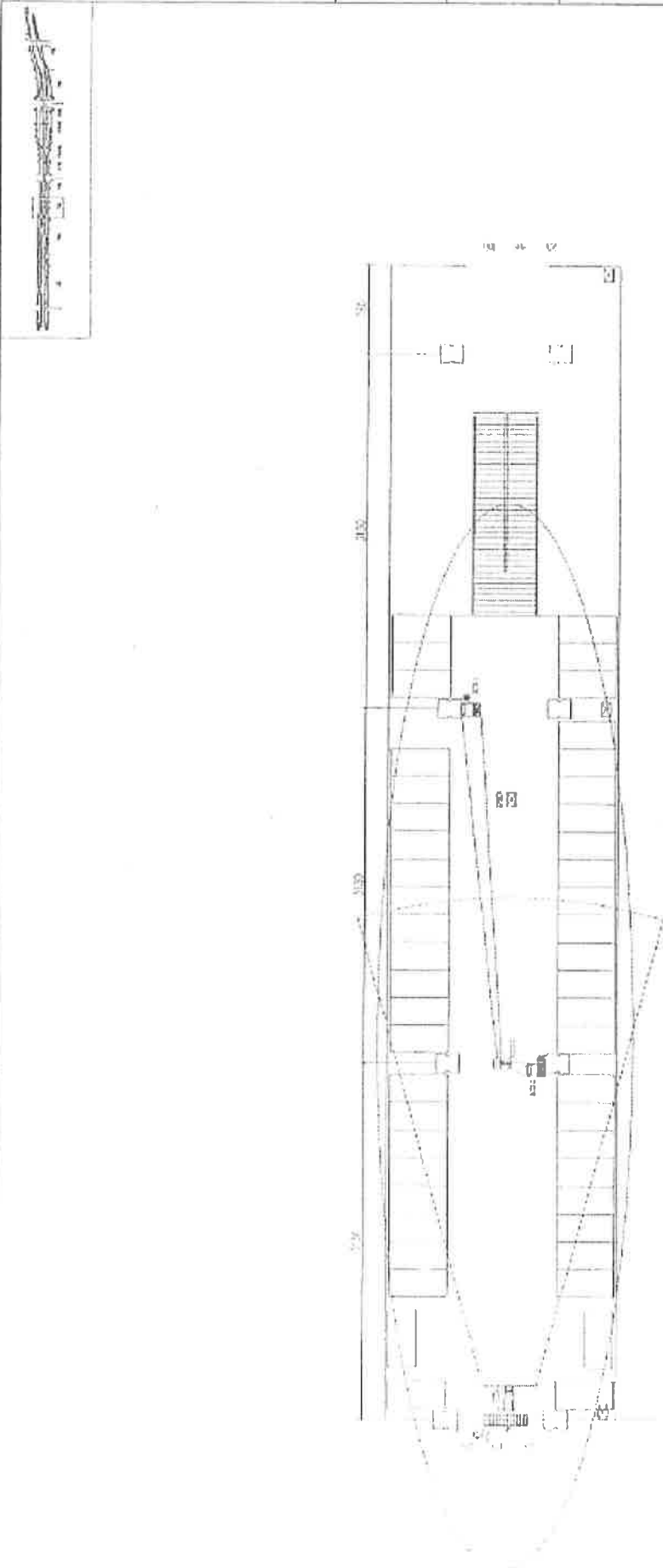


建築師事務所

建築師事務所

建築師事務所

本圖之所有權及圖樣均為本公司之財產



附註：  
 1. 本圖影繪繪製之視角與範圍，提供使用者與設計單位討論參考，不列入驗收依據。  
 2. 攝影機安裝完成後，應依據實際情況要求修正位置，廠商不得拒絕。

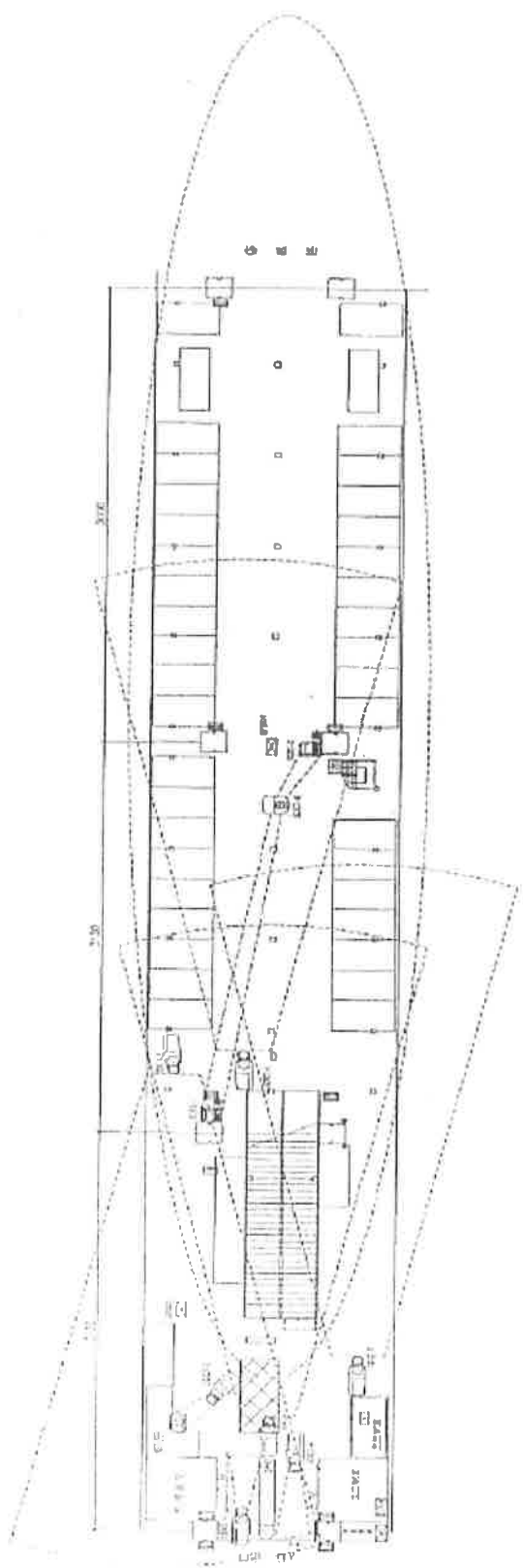
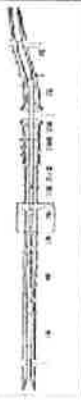
（建商）二層監視視角及範圍平面圖

宏事管理工程

宏事股份有限公司

宏事管理工程  
 宏事股份有限公司  
 宏事管理工程  
 宏事管理工程

102.11



附注  
 1. 本圖影相繪製之視角與距離，係按所用者與設計圖包封繪參考，不列入驗收依據。  
 2. 攝影機安裝高度，業主與監工，得依據實際需求來決定位置，存底不得拒絕。

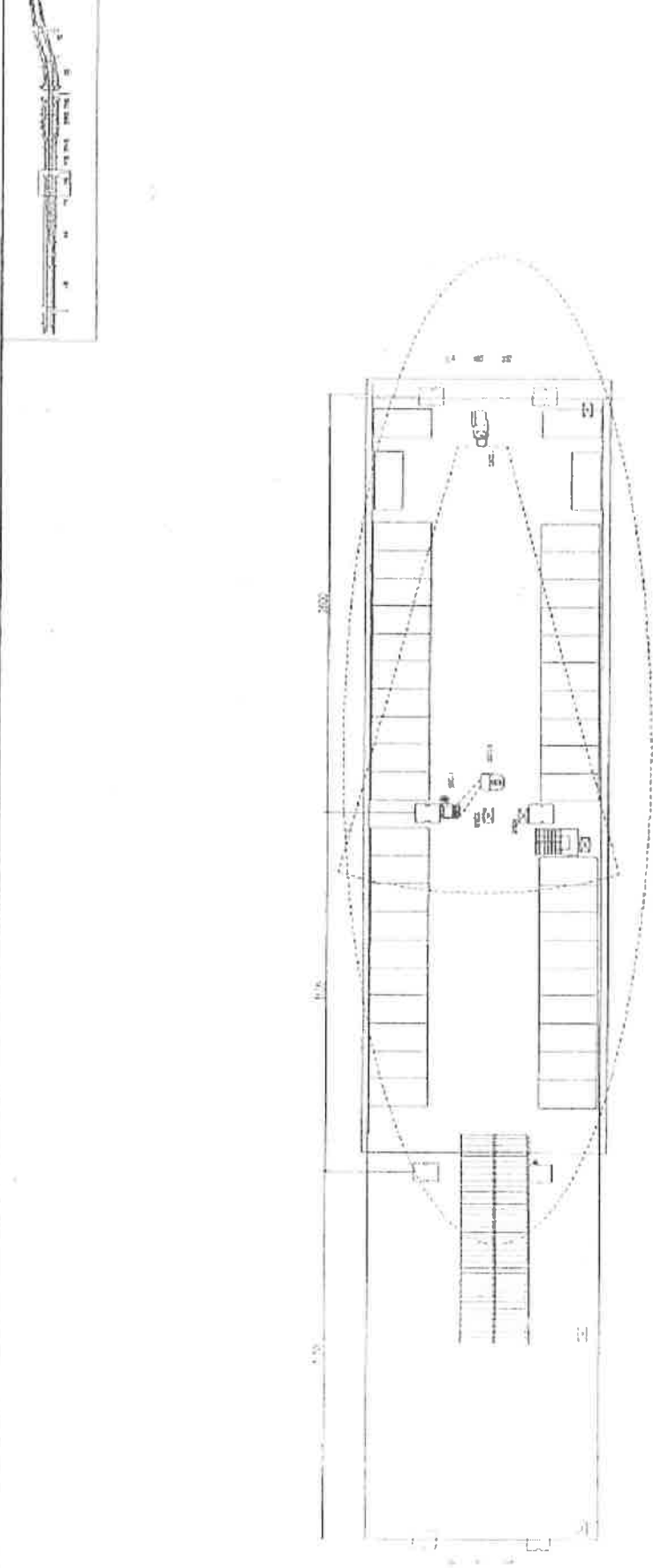
(建築起點一層空測視角及範圍平面圖)

|       |       |       |       |
|-------|-------|-------|-------|
| 監工單位  | 監工人員  | 專業工程師 | 專業工程師 |
| 承辦商   | 承辦商   | 承辦商   | 承辦商   |
| 專業工程師 | 專業工程師 | 專業工程師 | 專業工程師 |



|           |      |        |       |       |                  |
|-----------|------|--------|-------|-------|------------------|
| 工程名稱      | 工程地點 | 工程日期   | 工程圖號  | 工程比例  | 工程說明             |
| 臺北可等管理工程處 | 臺北市  | 102.11 | N/S   | 1:100 | 建築起點一層空測視角及範圍平面圖 |
| 監工單位      | 監工人員 | 專業工程師  | 專業工程師 | 專業工程師 | 專業工程師            |
| 承辦商       | 承辦商  | 承辦商    | 承辦商   | 承辦商   | 承辦商              |

971001-003-0003



- 附註：  
 1. 本攝影機繪製之視角範圍，提供使用者與設計單位討論參考，不列入驗收依據。  
 2. 攝影機安裝完成後，業主與監造、總承攬商須簽發要求修正位置、承商等紀錄。

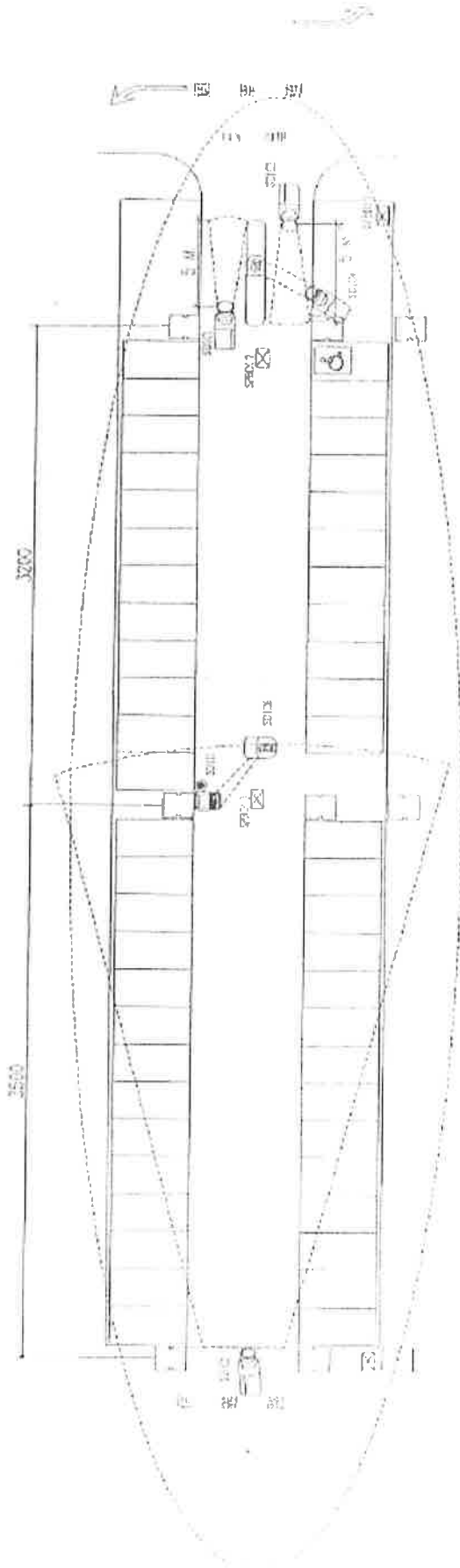
(建築)D低二層監視視角及範圍平面圖

監工監造章  
 承攬商章  
 監造人員章  
 監造日期章  
 監造人員章  
 監造日期章  
 監造人員章  
 監造日期章

|       |       |       |       |       |       |       |       |       |       |       |
|-------|-------|-------|-------|-------|-------|-------|-------|-------|-------|-------|
| 監工監造章 | 監造人員章 | 監造日期章 | 監造人員章 | 監造日期章 | 監造人員章 | 監造日期章 | 監造人員章 | 監造日期章 | 監造人員章 | 監造日期章 |
| 監造人員章 | 監造日期章 | 監造人員章 | 監造日期章 | 監造人員章 | 監造日期章 | 監造人員章 | 監造日期章 | 監造人員章 | 監造日期章 | 監造人員章 |
| 監造人員章 | 監造日期章 | 監造人員章 | 監造日期章 | 監造人員章 | 監造日期章 | 監造人員章 | 監造日期章 | 監造人員章 | 監造日期章 | 監造人員章 |
| 監造人員章 | 監造日期章 | 監造人員章 | 監造日期章 | 監造人員章 | 監造日期章 | 監造人員章 | 監造日期章 | 監造人員章 | 監造日期章 | 監造人員章 |
| 監造人員章 | 監造日期章 | 監造人員章 | 監造日期章 | 監造人員章 | 監造日期章 | 監造人員章 | 監造日期章 | 監造人員章 | 監造日期章 | 監造人員章 |



5-1-1 橋墩及橋台平面圖



附注：  
 1. 本圖影印複製之視角與範圍，提供使用者與設計單位討論參考，列入圖說亦僅。  
 2. 攝影家若需修改後，業工與監造，特依確實需求要求修改位置，業者不得拒絕。

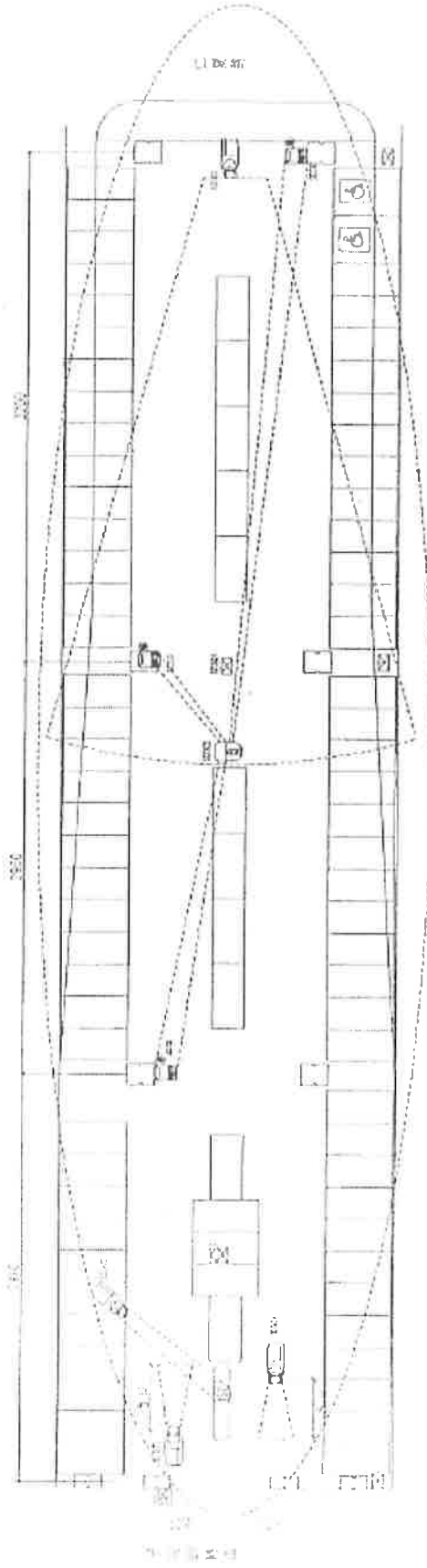
(建南) 監製測統及範圍平面圖



|   |    |    |                   |  |    |                   |    |   |                   |    |    |                   |    |    |    |
|---|----|----|-------------------|--|----|-------------------|----|---|-------------------|----|----|-------------------|----|----|----|
|  |    |    |                   |  |    |                   |    |  |                   |    |    |                   |    |    |    |
| 監製  | 監製 | 監製 | 監製                | 監製   | 監製 | 監製                | 監製 | 監製  | 監製                | 監製 | 監製 | 監製                | 監製 | 監製 | 監製 |
| 裕宏實通股份有限公司<br>裕宏實通股份有限公司<br>裕宏實通股份有限公司  |    |    | 林鈞航<br>吳慶堂<br>吳慶堂 |  |    | 周耀輝<br>周耀輝<br>周耀輝 |    |   | 林鈞航<br>吳慶堂<br>吳慶堂 |    |    | 林鈞航<br>吳慶堂<br>吳慶堂 |    |    |    |
| 裕宏實通股份有限公司<br>裕宏實通股份有限公司<br>裕宏實通股份有限公司  |    |    |                   | 裕宏實通股份有限公司<br>裕宏實通股份有限公司<br>裕宏實通股份有限公司   |    |                   |    | 裕宏實通股份有限公司<br>裕宏實通股份有限公司<br>裕宏實通股份有限公司  |                   |    |    |                   |    |    |    |

5-1-1 橋墩及橋台平面圖



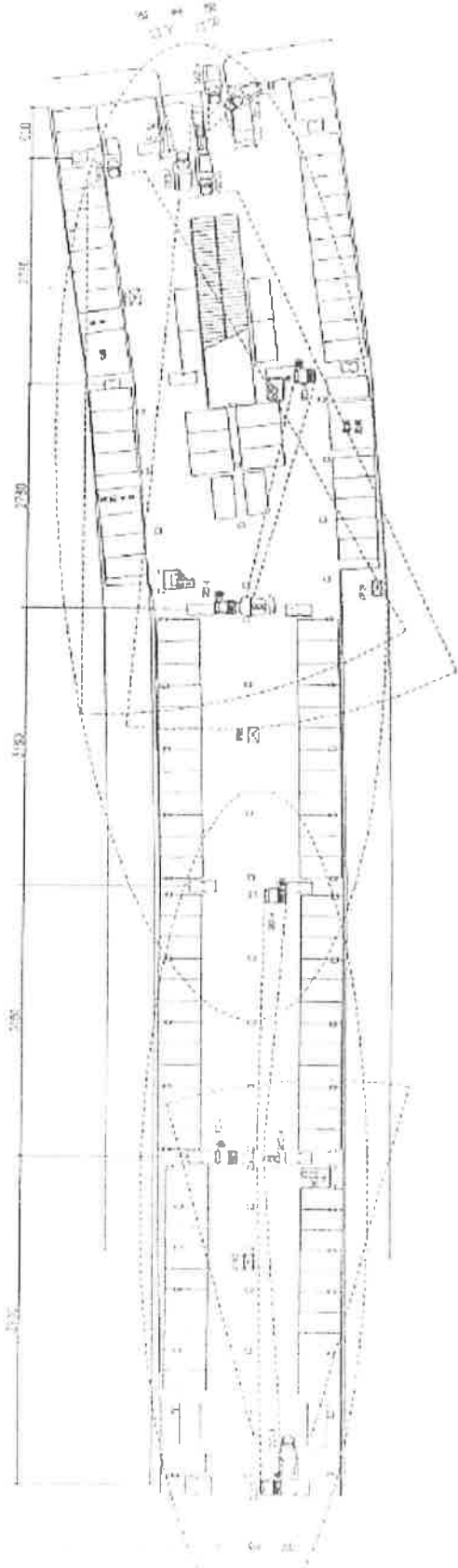


附註：  
 1. 本圖影線繪製之視角與範圍，從快使用者與設計單位討論參考，不列入驗收紀錄。  
 2. 影線繪製完成後，黃土與藍土，待位落實後要求修正位置，或有不符之處。

建造車房控制室及新制平頂圖

圖工圖號：永源  
 圖工圖號：永源  
 圖工圖號：永源  
 圖工圖號：永源

|  |  |  |  |  |  |  |  |  |  |  |  |
|--|--|--|--|--|--|--|--|--|--|--|--|
| 圖工圖號：永源<br>圖工圖號：永源<br>圖工圖號：永源<br>圖工圖號：永源 |  | 圖工圖號：永源<br>圖工圖號：永源<br>圖工圖號：永源<br>圖工圖號：永源 |  | 圖工圖號：永源<br>圖工圖號：永源<br>圖工圖號：永源<br>圖工圖號：永源 |  | 圖工圖號：永源<br>圖工圖號：永源<br>圖工圖號：永源<br>圖工圖號：永源 |  | 圖工圖號：永源<br>圖工圖號：永源<br>圖工圖號：永源<br>圖工圖號：永源 |  | 圖工圖號：永源<br>圖工圖號：永源<br>圖工圖號：永源<br>圖工圖號：永源 |  |
| 圖工圖號：永源<br>圖工圖號：永源<br>圖工圖號：永源<br>圖工圖號：永源 |  | 圖工圖號：永源<br>圖工圖號：永源<br>圖工圖號：永源<br>圖工圖號：永源 |  | 圖工圖號：永源<br>圖工圖號：永源<br>圖工圖號：永源<br>圖工圖號：永源 |  | 圖工圖號：永源<br>圖工圖號：永源<br>圖工圖號：永源<br>圖工圖號：永源 |  | 圖工圖號：永源<br>圖工圖號：永源<br>圖工圖號：永源<br>圖工圖號：永源 |  | 圖工圖號：永源<br>圖工圖號：永源<br>圖工圖號：永源<br>圖工圖號：永源 |  |



附注：  
 1. 本圖影繪繪製之視角與範圍，提供使用者與設計單位討論參考，不列入驗收依據。  
 2. 現影繪完成後，業主與監造，將依據實際情況要求完工位置，承造人不得拒絕。

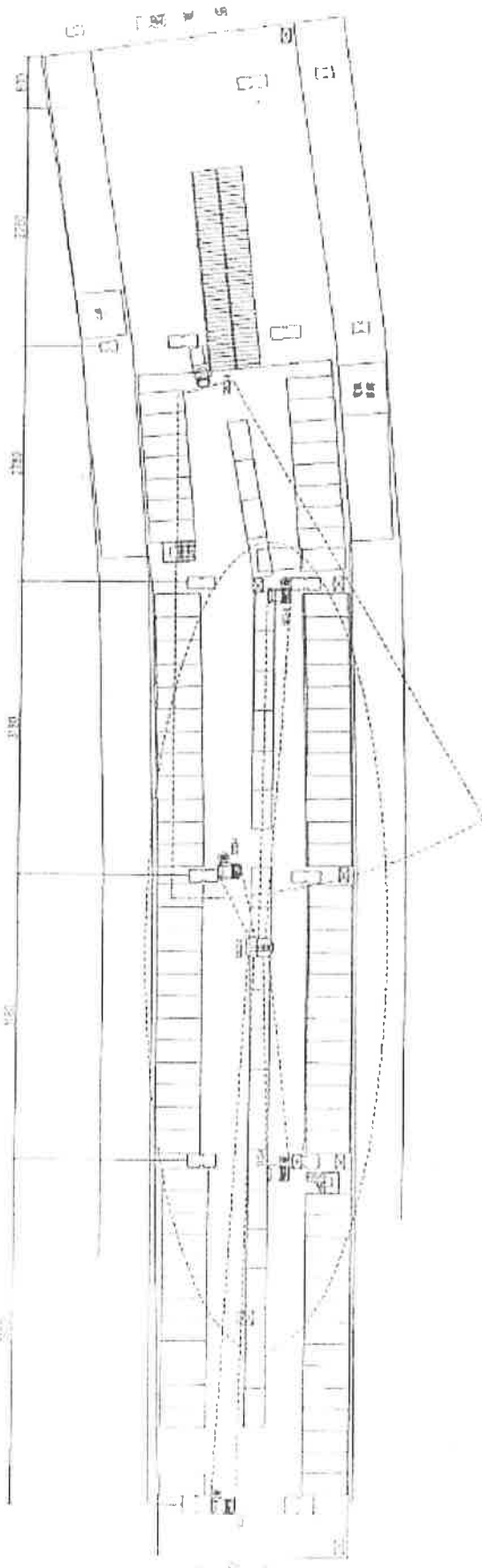
（註南側第一層繪視角及範圍平面圖）

|       |       |
|-------|-------|
| 建工圖章  |       |
| 承造人章  | 監造人章  |
| 專業簽證章 | 專業簽證章 |
| 專業簽證章 | 專業簽證章 |




|  |    |     |        |    |    |    |    |    |    |
|--|----|-----|--------|----|----|----|----|----|----|
| 圖名   | 圖號 | 比例  | 日期     | 繪圖 | 校對 | 審核 | 監造 | 承造 | 備註 |
| （註南側第一層繪視角及範圍平面圖）                              |    | N/S | 102.11 |    |    |    |    |    |    |
| 建志實業股份有限公司<br>建築師事務所<br>地址：臺南市安平區...<br>電話：... |    |     |        |    |    |    |    |    |    |

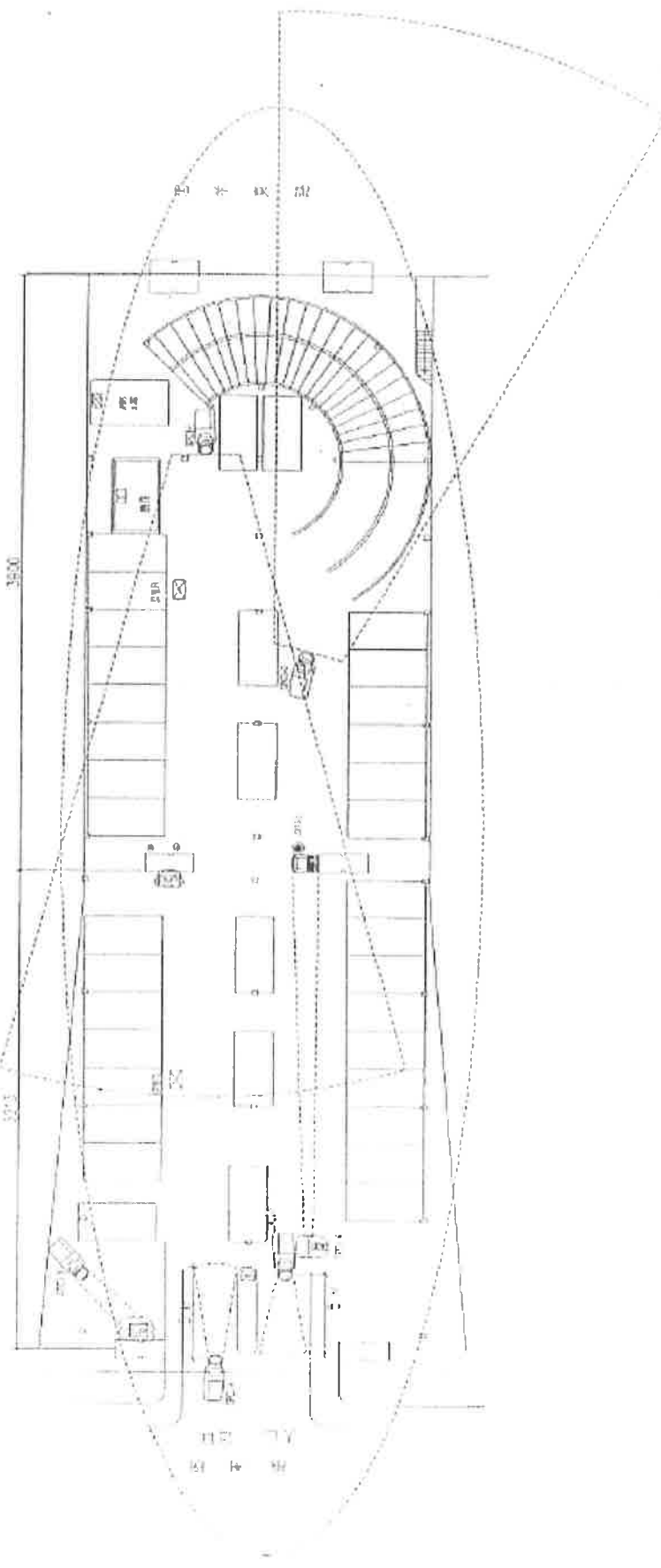
971001-053-008



附註：  
 1. 本攝影測量之範圍與範圍，提供用戶者供設計參考，不列入驗收依據。  
 2. 攝影測量完成後，業主與監位，將依據實際要求修正位置，承商不得拒絕。

（提供第二層監測範圍及範圍平面圖）

|  |  |  |  |  |  |  |  |
|--|--|--|--|--|--|--|--|
|   |  |   |  |   |  |  |  |
| 申請系統<br>專業人員<br>專業經理經理師<br>經理<br>經理<br>經理  |  | 101<br>102<br>103  |  | 104<br>105<br>106  |  |  |  |
| 107<br>108<br>109<br>110<br>111<br>112<br>113<br>114<br>115<br>116<br>117<br>118<br>119<br>120<br>121<br>122<br>123<br>124<br>125<br>126<br>127<br>128<br>129<br>130   |  | 131<br>132<br>133<br>134<br>135<br>136<br>137<br>138<br>139<br>140<br>141<br>142<br>143<br>144<br>145<br>146<br>147<br>148<br>149<br>150<br>151<br>152<br>153<br>154<br>155<br>156<br>157<br>158<br>159<br>160<br>161<br>162<br>163<br>164<br>165<br>166<br>167<br>168<br>169<br>170<br>171<br>172<br>173<br>174<br>175<br>176<br>177<br>178<br>179<br>180   |  | 181<br>182<br>183<br>184<br>185<br>186<br>187<br>188<br>189<br>190<br>191<br>192<br>193<br>194<br>195<br>196<br>197<br>198<br>199<br>200   |  |  |  |
| 201<br>202<br>203<br>204<br>205<br>206<br>207<br>208<br>209<br>210<br>211<br>212<br>213<br>214<br>215<br>216<br>217<br>218<br>219<br>220<br>221<br>222<br>223<br>224<br>225<br>226<br>227<br>228<br>229<br>230<br>231<br>232<br>233<br>234<br>235<br>236<br>237<br>238<br>239<br>240<br>241<br>242<br>243<br>244<br>245<br>246<br>247<br>248<br>249<br>250<br>251<br>252<br>253<br>254<br>255<br>256<br>257<br>258<br>259<br>260<br>261<br>262<br>263<br>264<br>265<br>266<br>267<br>268<br>269<br>270<br>271<br>272<br>273<br>274<br>275<br>276<br>277<br>278<br>279<br>280<br>281<br>282<br>283<br>284<br>285<br>286<br>287<br>288<br>289<br>290<br>291<br>292<br>293<br>294<br>295<br>296<br>297<br>298<br>299<br>300 |  | 301<br>302<br>303<br>304<br>305<br>306<br>307<br>308<br>309<br>310<br>311<br>312<br>313<br>314<br>315<br>316<br>317<br>318<br>319<br>320<br>321<br>322<br>323<br>324<br>325<br>326<br>327<br>328<br>329<br>330<br>331<br>332<br>333<br>334<br>335<br>336<br>337<br>338<br>339<br>340<br>341<br>342<br>343<br>344<br>345<br>346<br>347<br>348<br>349<br>350<br>351<br>352<br>353<br>354<br>355<br>356<br>357<br>358<br>359<br>360<br>361<br>362<br>363<br>364<br>365<br>366<br>367<br>368<br>369<br>370<br>371<br>372<br>373<br>374<br>375<br>376<br>377<br>378<br>379<br>380<br>381<br>382<br>383<br>384<br>385<br>386<br>387<br>388<br>389<br>390<br>391<br>392<br>393<br>394<br>395<br>396<br>397<br>398<br>399<br>400 |  | 401<br>402<br>403<br>404<br>405<br>406<br>407<br>408<br>409<br>410<br>411<br>412<br>413<br>414<br>415<br>416<br>417<br>418<br>419<br>420<br>421<br>422<br>423<br>424<br>425<br>426<br>427<br>428<br>429<br>430<br>431<br>432<br>433<br>434<br>435<br>436<br>437<br>438<br>439<br>440<br>441<br>442<br>443<br>444<br>445<br>446<br>447<br>448<br>449<br>450<br>451<br>452<br>453<br>454<br>455<br>456<br>457<br>458<br>459<br>460<br>461<br>462<br>463<br>464<br>465<br>466<br>467<br>468<br>469<br>470<br>471<br>472<br>473<br>474<br>475<br>476<br>477<br>478<br>479<br>480<br>481<br>482<br>483<br>484<br>485<br>486<br>487<br>488<br>489<br>490<br>491<br>492<br>493<br>494<br>495<br>496<br>497<br>498<br>499<br>500 |  | 501<br>502<br>503<br>504<br>505<br>506<br>507<br>508<br>509<br>510<br>511<br>512<br>513<br>514<br>515<br>516<br>517<br>518<br>519<br>520<br>521<br>522<br>523<br>524<br>525<br>526<br>527<br>528<br>529<br>530<br>531<br>532<br>533<br>534<br>535<br>536<br>537<br>538<br>539<br>540<br>541<br>542<br>543<br>544<br>545<br>546<br>547<br>548<br>549<br>550<br>551<br>552<br>553<br>554<br>555<br>556<br>557<br>558<br>559<br>560<br>561<br>562<br>563<br>564<br>565<br>566<br>567<br>568<br>569<br>570<br>571<br>572<br>573<br>574<br>575<br>576<br>577<br>578<br>579<br>580<br>581<br>582<br>583<br>584<br>585<br>586<br>587<br>588<br>589<br>590<br>591<br>592<br>593<br>594<br>595<br>596<br>597<br>598<br>599<br>600 |  |




附註：  
 1. 本圖係根據設計之平面圖繪製，其內容與設計圖樣無異，不得作為其他用途。  
 2. 本圖係根據設計圖樣繪製，其內容與設計圖樣無異，不得作為其他用途。

監工 監工 監工

監工 監工 監工

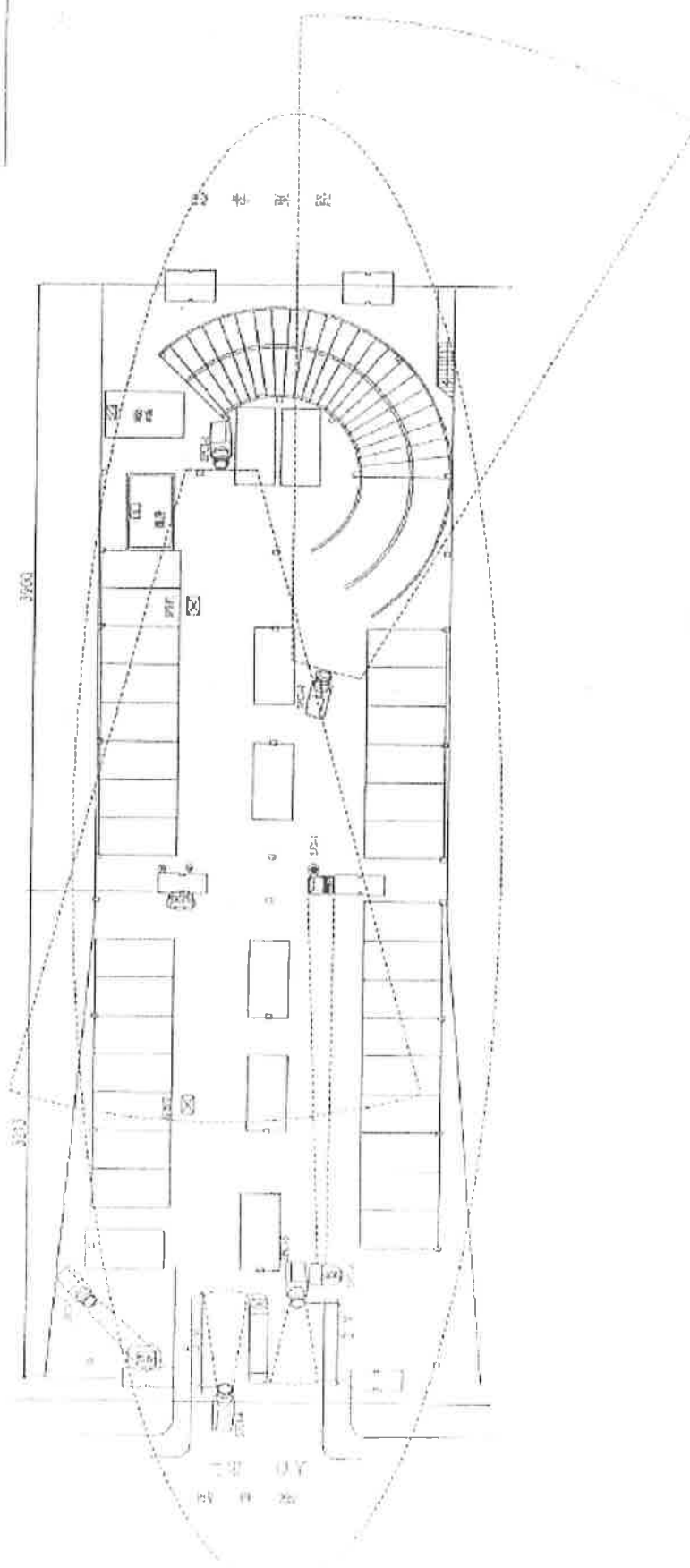

監工 監工 監工



（此圖正置一層並測繪角及配飾平面圖）

|          |            |        |         |        |         |        |         |
|----------|------------|--------|---------|--------|---------|--------|---------|
| 臺北港管理工程處 | 聯泰營造股份有限公司 | 102.11 | 2022.08 | 102.11 | 2022.08 | 102.11 | 2022.08 |
| 監工       | 監工         | 監工     | 監工      | 監工     | 監工      | 監工     | 監工      |



圖中各點之測量，係以中點為基準點，其間距均以公尺為單位，其間距之誤差不超過±0.05公尺。



附註：

1. 本攝影機繪製之平面圖，係供使用者與設計單位之參考，不可作為依據。
2. 攝影機字號及廠名，業已註銷，特此聲明。

（隧道區：面監視視角及範圍平面圖）



|       |     |
|-------|-----|
| 特許工程師 | 李國華 |
| 承辦工程師 | 李國華 |
| 事務所   | 台北  |

|                          |            |                |                |                     |                |                 |              |              |              |                 |                 |                 |                 |                 |
|--------------------------|------------|----------------|----------------|---------------------|----------------|-----------------|--------------|--------------|--------------|-----------------|-----------------|-----------------|-----------------|-----------------|
| 工程名稱<br>台北捷運工程<br>第一階段工程 | 工程地點<br>台北 | 工程圖號<br>102.11 | 工程日期<br>102.11 | 工程圖名<br>面監視視角及範圍平面圖 | 工程圖比例<br>1:100 | 工程圖日期<br>102.11 | 工程圖繪製<br>李國華 | 工程圖審核<br>李國華 | 工程圖簽名<br>李國華 | 工程圖日期<br>102.11 | 工程圖圖章<br>(Seal) | 工程圖圖章<br>(Seal) | 工程圖圖章<br>(Seal) | 工程圖圖章<br>(Seal) |
|                          |            |                |                |                     |                |                 |              |              |              |                 |                 |                 | 工程圖圖章<br>(Seal) | 工程圖圖章<br>(Seal) |

971001-001-001

