

土地所有權人參與區徵意願及繼續耕作意願調查

- 一、寄送時間：第1次105年6月、第2次106年7月
- 二、寄送對象：第1次為全區7,684位所有權人，第2次針對前次未寄回者(6,863位)再次寄發
- 三、回收情形：

寄送別	第1次	第2次	合計
實際寄送	7,694*	6,873*	-
有效寄達	6,063	6,762	7,583
回收份數	821	1,024	1,845
回收率	13.54%	15.14%	24.33%

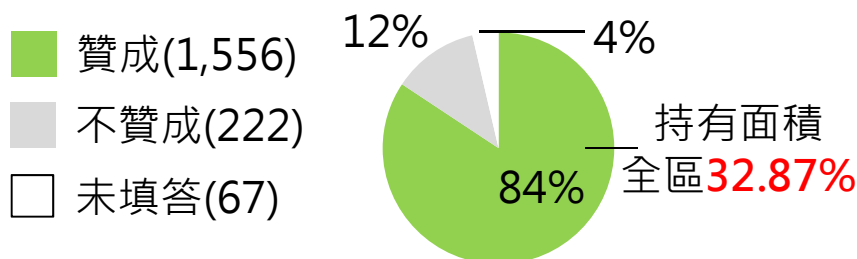
*市有土地及國有土地按管理機關分別寄發，故實際分別寄出7,694及6,873份問卷。

- 第2次寄送前已開啟查址作業，提高有效寄達數，故回收份數及回收率均較第1次提高。
- 截至106年11月10日累計回收份數為1,845份，整體回收率由第1次13.54%提升至24.33%。

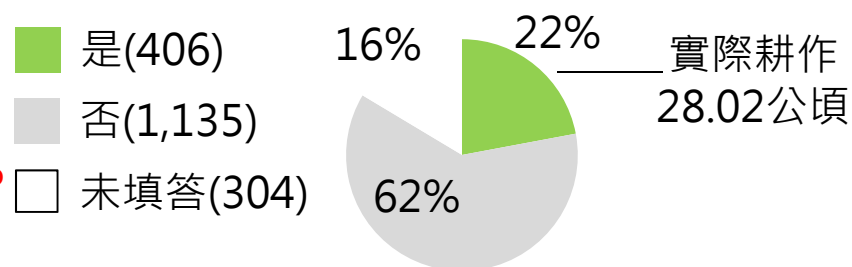
土地所有權人參與區徵意願及繼續耕作意願調查

1,845份回收問卷統計

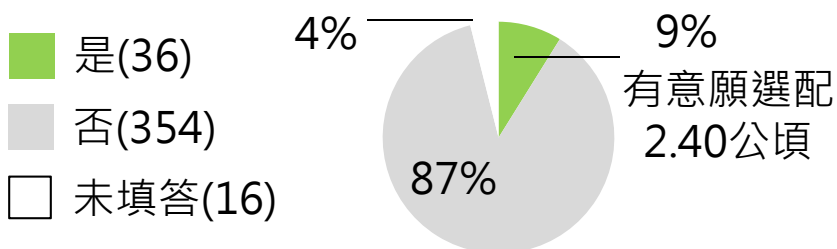
Q1：您是否贊成社子島地區以區段徵收方式整體開發？



Q2：請問您的土地現在是否從事農業耕作？實際耕作面積為何？



Q3：假設社子島計畫區內劃設農業專用區，提供給想繼續從事農耕之地主選配，未來只能作農業使用，不能變更作其他用途，請問您是否有意願選配？



已參酌調查情形，於區內規劃農業區專用區**2.45公頃**，有意願之土地所有權人依土地徵收條例第43條之1規定折算配售。